

2. 幕別町の概要

(1) 位置・産業構造

①位置など

幕別町は、北に十勝川、西に札内川、中央部を猿別川、そして南に当縁川が流れ、西方に日高山脈を一望できる平地や段丘が広がる十勝平野のほぼ中央部に位置している。気候については、亜寒帯に属する内陸性気候で、夏冬の気温差が大きく四季に富んだ気候となっている。

幕別町は、幕別地域と南部の忠類地域から構成されており、幕別地域は、幕別市街地とその周辺の郊外地からなる中央幕別地区、札内市街地とその周辺の郊外地からなる西幕別地区及び南幕別地区からなっている。

周辺の主要都市である帯広市とのアクセスに関して、札内市街地は帯広市と札内川を挟み隣接しており、また、幕別市街地については、帯広市から約 15km（国道 38 号経由で約 20 分）、忠類市街地からは、同約 50km（国道 236 号経由で約 1 時間）の距離にある。なお、近年は、帯広・広尾自動車道－忠類 I C の供用により忠類市街地の交通利便性が高まりをみせている。

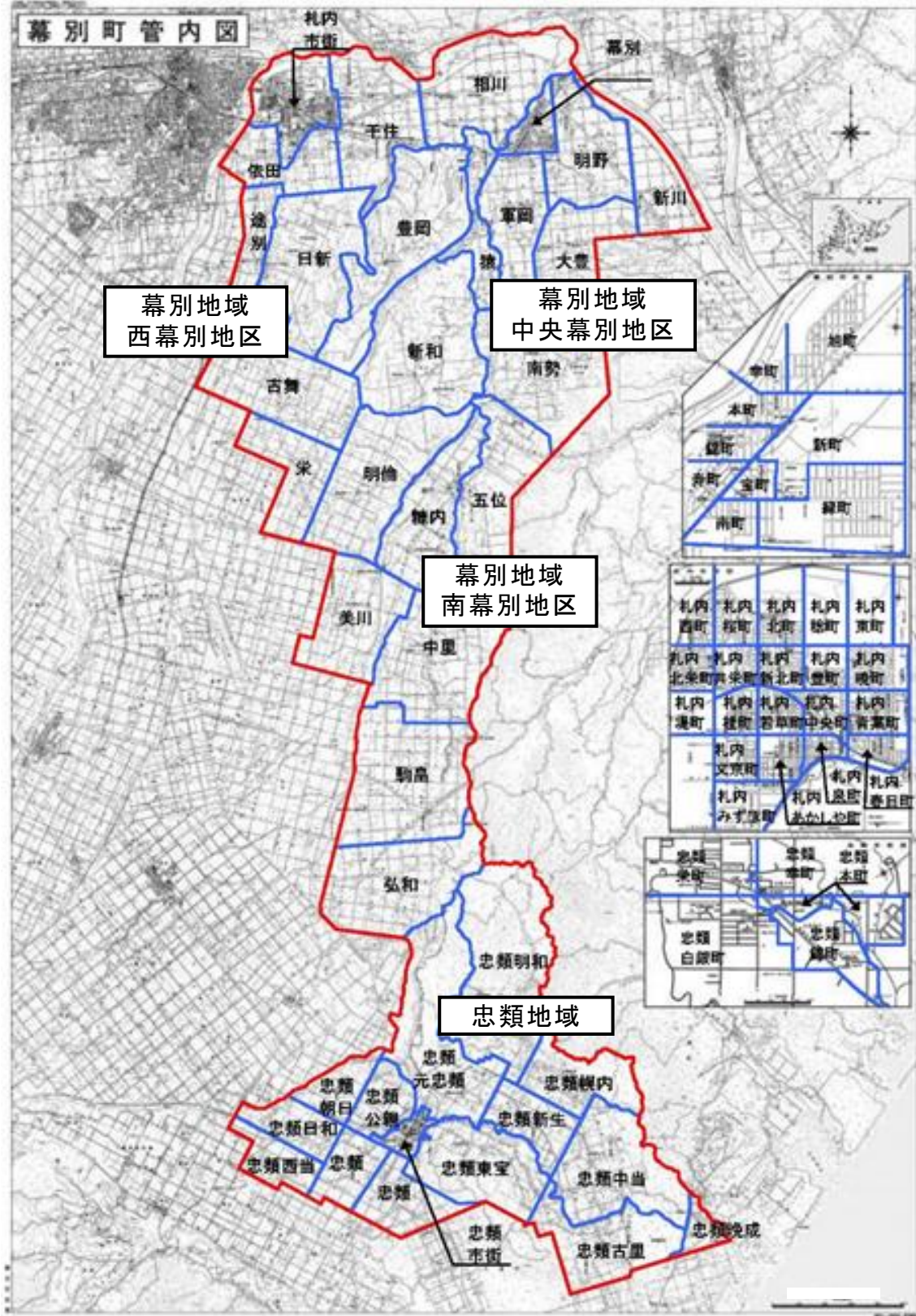
図 幕別町の位置



②地域・地区構成

幕別町は、平成 18 年 2 月 6 日に幕別町と忠類村が合併し、現在の町域となっている。町域は、幕別地域（中央幕別地区、西幕別地区、南幕別地区）と忠類地域から構成されている。

図 地域・地区構成



③産業構造

幕別町全体の産業別就業者人口をみると、平成27年と令和2年では産業別就業者割合では大きな違いはないが、平成12年と令和2年では第1・2次産業が減少しており、3次産業が増加傾向にある。

令和2年の各地域の状況をみると、幕別地域では3次産業が約7割と3次産業が中心となっているが、忠類地域では、1次産業が4割を超えている状況となっている。

表 産業別15歳以上就業者数の推移

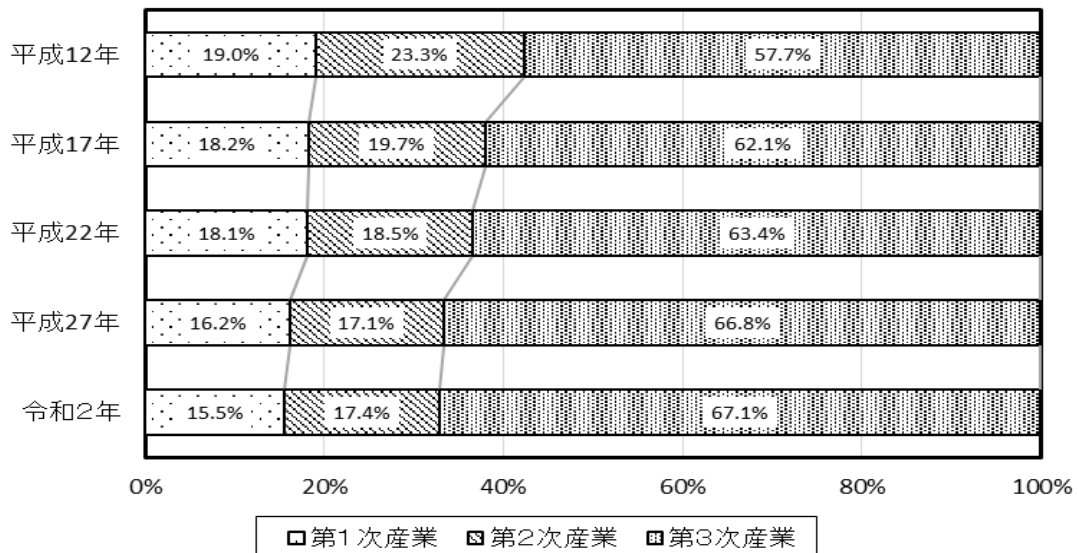
(単位：人)

		平成12年	平成17年	平成22年	平成27年	令和2年
第1次産業	幕別地域	2,110	2,013	1,917	1,765	1,636
	忠類地域	448	395	371	339	322
	合計	2,558	2,408	2,288	2,104	1,958
第2次産業	幕別地域	3,025	2,527	2,259	2,121	2,114
	忠類地域	108	82	83	98	87
	合計	3,133	2,609	2,342	2,219	2,201
第3次産業	幕別地域	7,313	7,758	7,607	8,285	8,077
	忠類地域	450	457	405	398	370
	合計	7,763	8,215	8,012	8,683	8,447

※合計には分類不能を含まない

資料：国勢調査

図 産業別15歳以上就業者割合の推移（幕別町全体）



資料：国勢調査

注：パーセント表示は、四捨五入しているため、合計が100パーセントにならない場合がある（以下同様）。

図 産業別 15 歳以上就業者割合の推移（幕別地域）

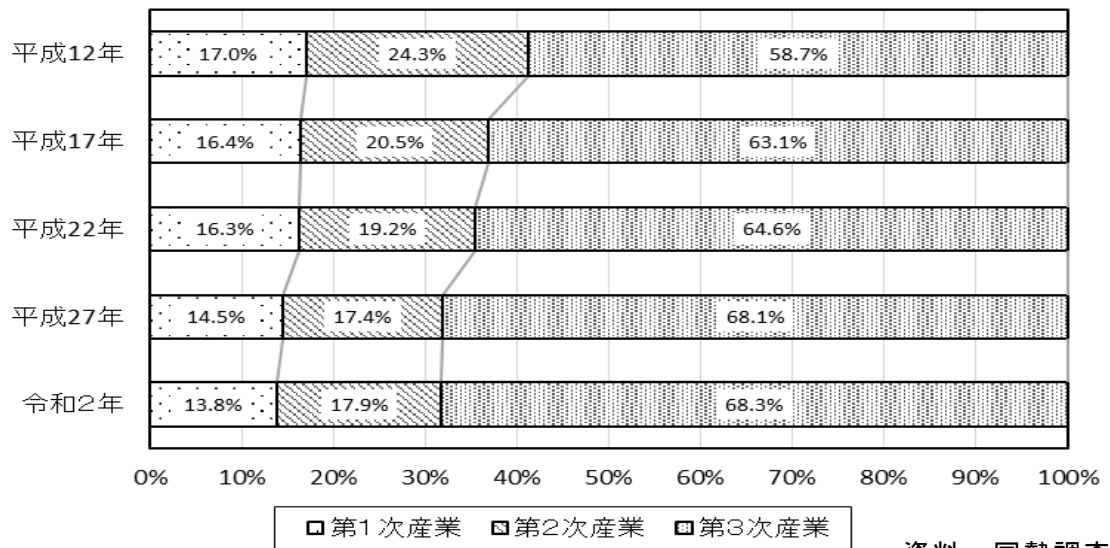
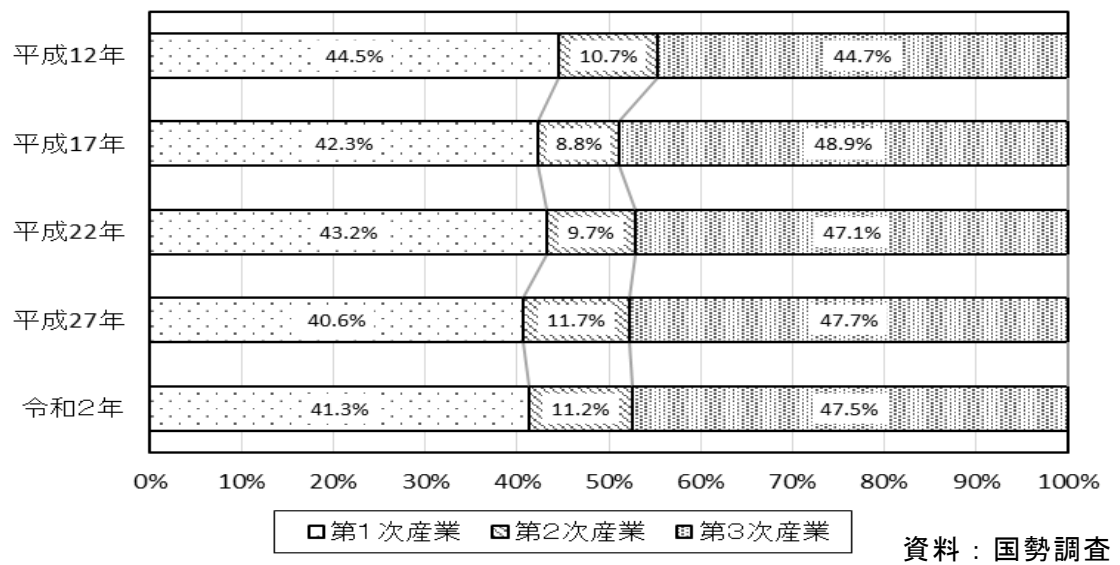


図 産業別 15 歳以上就業者割合の推移（忠類地域）



(2) 人口・世帯数

① 総人口及び総世帯数の推移

幕別町の総人口は、令和2年の国勢調査結果で25,766人となっている。

人口の推移をみると、平成12年の26,080人から令和2年までの20年間で314人減少している。

町の総世帯数は、令和2年の国勢調査結果で11,029世帯となっている。

総世帯数では、平成12年の9,342世帯から令和2年までの20年間に1,687世帯の増加がみられる。

地域・地区別の人口の推移をみると、人口増加がみられるのは札内市街地を含む西幕別地区のみであり、一方、他の地域や地区においては人口が減少傾向にある。

表 人口の推移

(単位：人)

地区			平成12年	平成17年	平成22年	平成27年	令和2年
幕別地域	中央幕別地区	幕別市街地	4,789	4,460	4,191	3,881	3,554
		郊外地	1,594	1,489	1,367	1,226	1,101
		合計	6,383	5,949	5,558	5,107	4,655
	西幕別地区	札内市街地	15,569	16,813	17,219	18,215	17,876
		郊外地	1,354	1,481	1,388	1,218	1,169
		合計	16,923	18,294	18,607	19,433	19,045
	南幕別地区	970	840	764	689	639	
合計	24,276	25,083	24,929	25,229	24,339		
忠類地域	1,804	1,785	1,618	1,531	1,427		
合計	26,080	26,868	26,547	26,760	25,766		

資料：国勢調査

表 世帯数の推移

(単位：世帯)

地区			平成12年	平成17年	平成22年	平成27年	令和2年
幕別地域	中央幕別地区	幕別市街地	1,865	1,838	1,779	1,747	1,684
		郊外地	488	481	478	454	455
		合計	2,353	2,319	2,257	2,201	2,139
	西幕別地区	札内市街地	5,701	6,452	6,796	7,453	7,616
		郊外地	345	391	385	379	379
		合計	6,046	6,843	7,181	7,832	7,995
	南幕別地区	261	250	224	217	200	
合計	8,660	9,412	9,662	10,250	10,334		
忠類地域	682	714	697	694	695		
合計	9,342	10,126	10,359	10,944	11,029		

資料：国勢調査

図 総人口と総世帯数の推移（幕別町全体）

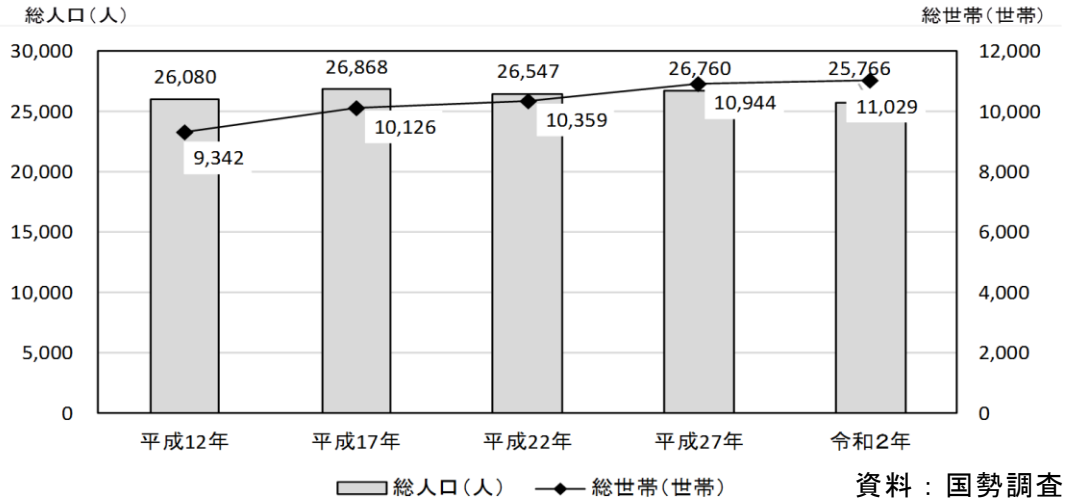


図 総人口と総世帯数の推移（中央幕別地区）

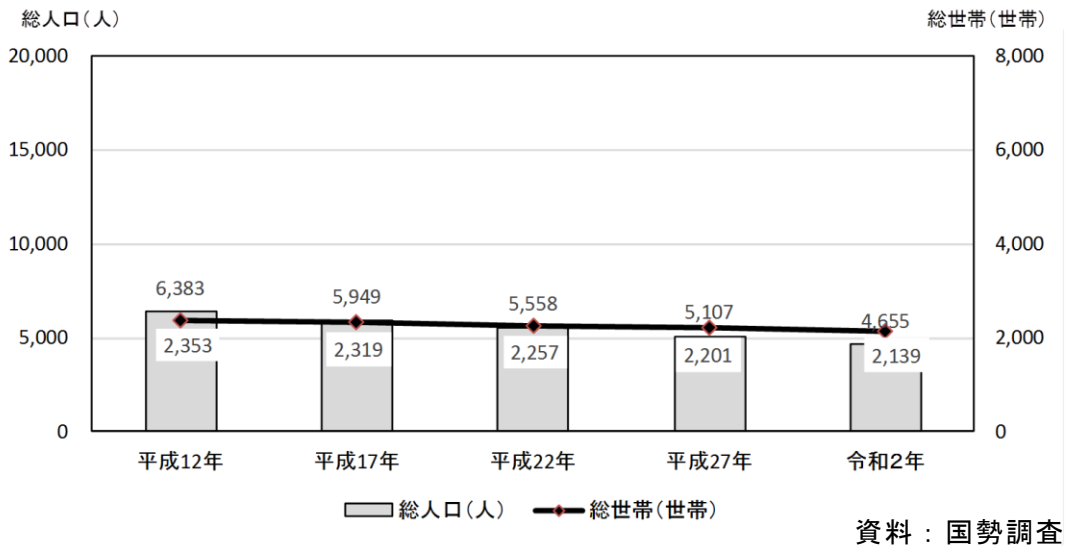


図 総人口と総世帯数の推移（西幕別地区）

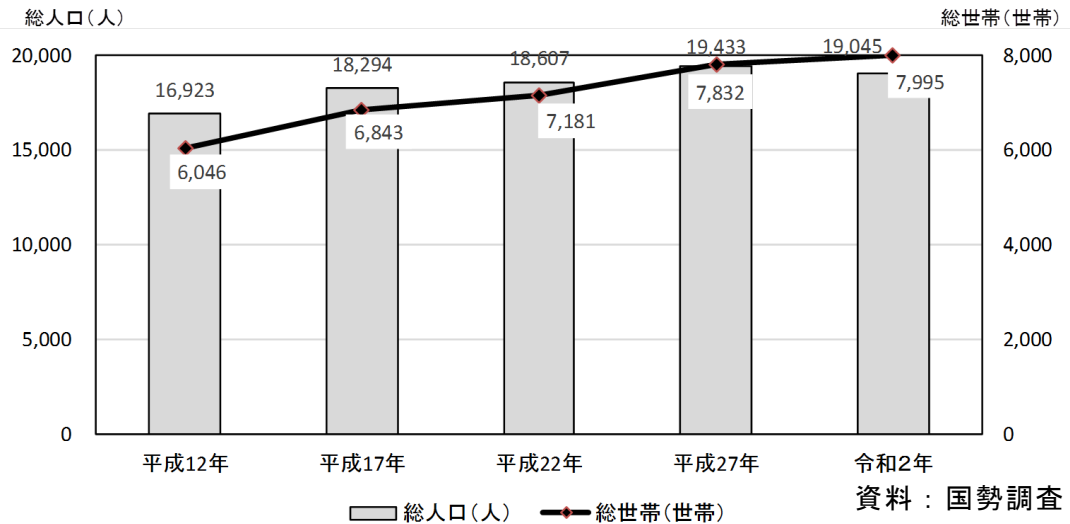


図 総人口と総世帯数の推移（南幕別地区）

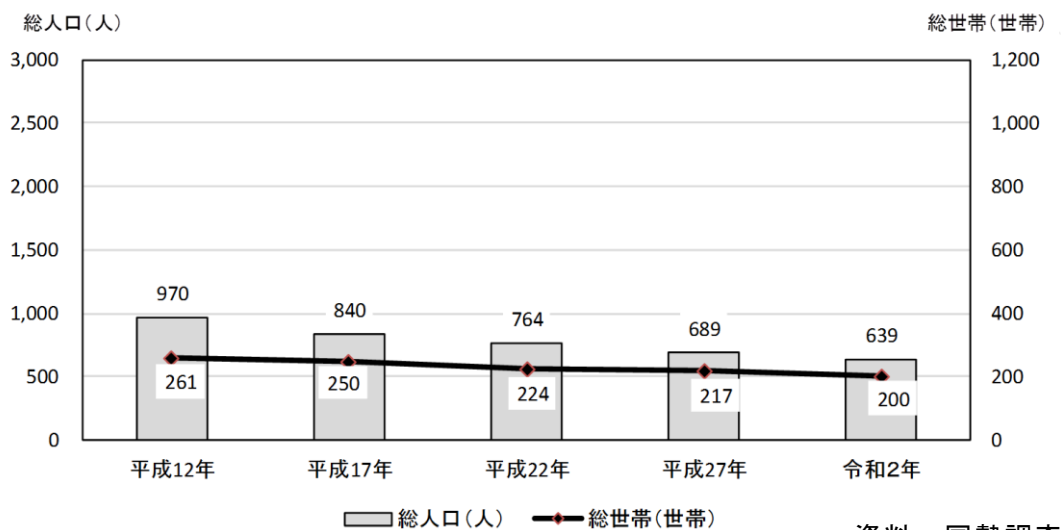
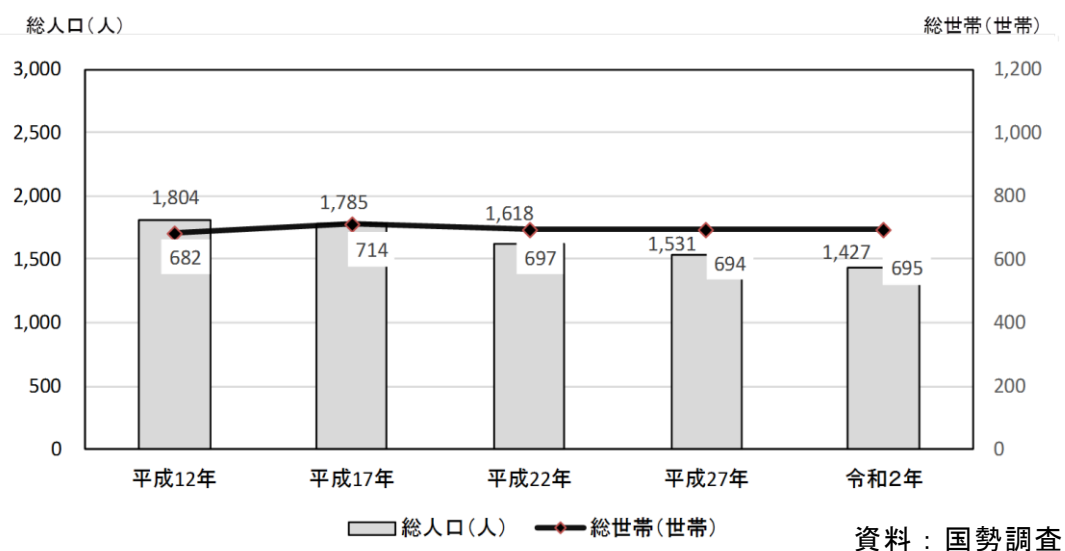


図 総人口と総世帯数の推移（忠類地域）



②年齢別人口割合の推移

幕別町の年齢別人口の推移をみると、高齢者人口割合の増加が顕著であり、令和2年においては33%となっている状況である。

人口の高齢化は、幕別・忠類の両地域とも進んでおり、特に忠類地域においては、高齢化率が39%と高い状況である。

表 年齢別人口の推移

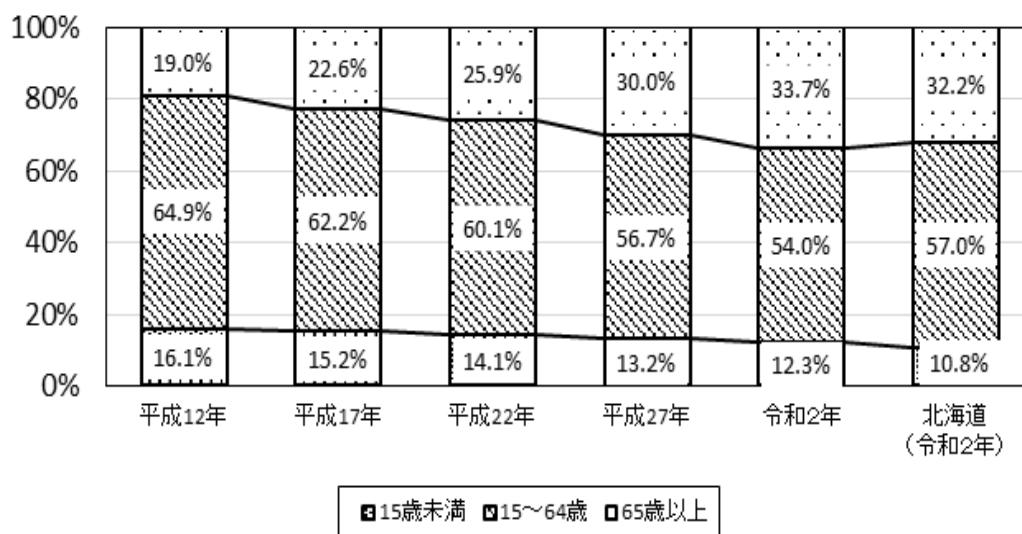
(単位：人)

地区	区分	平成12年	平成17年	平成22年	平成27年	令和2年	北海道 (令和2年)	
幕別地域	15歳未満	3,970	3,851	3,514	3,558	3,032		
	15～64歳	15,785	15,660	15,045	14,377	13,168		
	65歳以上	4,498	5,572	6,366	7,474	8,099		
	合計	24,253	25,083	24,925	25,409	24,299		
忠類地域	15歳未満	230	235	217	184	136		
	15～64歳	1,120	1,053	900	796	732		
	65歳以上	454	497	501	551	559		
	合計	1,804	1,785	1,618	1,531	1,427		
幕別町全体	15歳未満	4,200	4,086	3,731	3,542	3,168		555,804
	15～64歳	16,905	16,713	15,945	15,173	13,900		2,945,727
	65歳以上	4,952	6,069	6,867	8,025	8,658		1,664,023
	合計	26,057	26,868	26,543	26,740	25,726		5,165,554

※合計には不詳を含まず

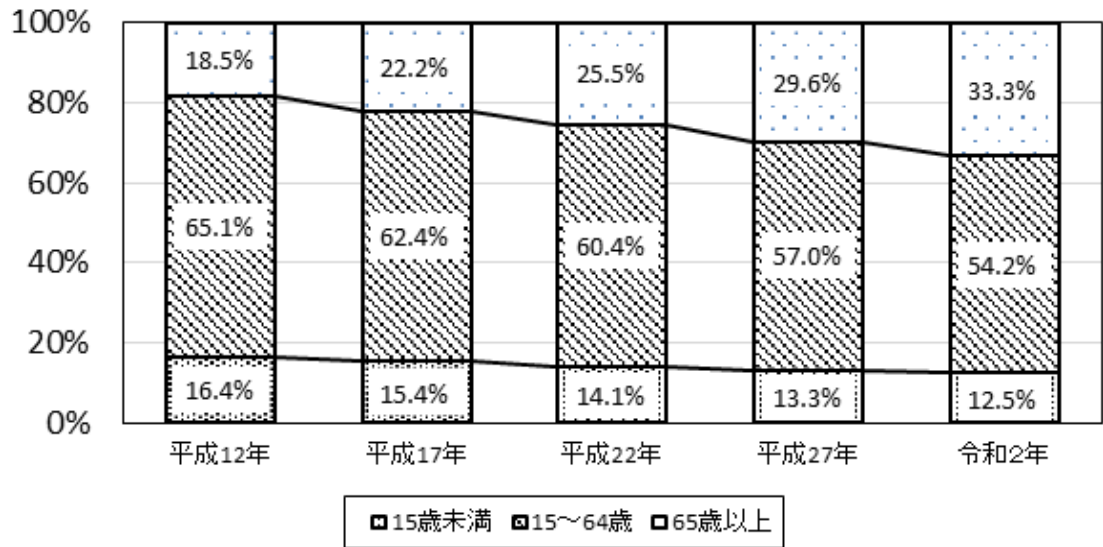
資料：国勢調査

図 年齢別人口割合の推移（幕別町全体）



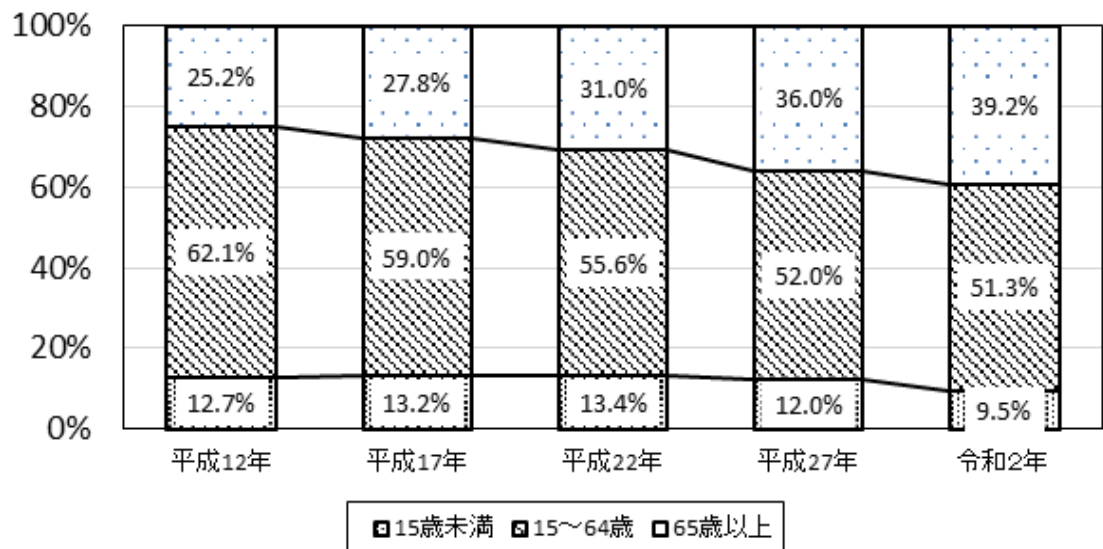
資料：国勢調査

図 年齢別人口割合の推移（幕別地域）



資料：国勢調査

図 年齢別人口割合の推移（忠類地域）



資料：国勢調査