

丘のあるまち

幕別町に暮らす

人と大地が躍動し
みんなが築く
ふれあいの郷土

DATA FILE 目次

1. 概要

(1) まちの姿	①数字で見る北海道・十勝の中の幕別町	1-1-1
	②ひと目でわかる幕別町	1-1-2
	③昔(10年前)の姿と今の姿	1-1-3
(2) 位置・地勢	①位置・地形・地質・河川・植生	1-2-1
(3) 気象	①気温・降水量・日照時間	1-3-1
(4) 沿革	①略年表	1-4-1
(5) 土地利用	①地目別土地利用	1-5-1
	②規制の状況(用途地域面積)	1-5-2
	③市街化区域・D I D地域の面積と人口	1-5-3

2. 人口

(1) 国勢調査人口	①人口の推移	2-1-1
	②年齢構造	2-1-2
	③就業構造	2-1-3
	④年齢(3区分)別人口・労働力(就業者数)	2-1-4
	⑤流出人口・流入人口・昼間人口	2-1-5
	⑥地区別人口・世帯数	2-1-6
	⑦世帯種類別及び家族類型別世帯数	2-1-7
	⑧世帯種類別及び住宅の種類・所有の関係別世帯数	2-1-8
(2) 住民登録人口	①登録者数と人口動態	2-2-1

3. 産業

(1) 農業	①農家数と農家人口	3-1-1
	②経営耕地面積	3-1-2
	③農業振興(ふるさと味覚工房の利用状況)	3-1-3
(2) 林業	①森林資源	3-2-1
(3) 工業	①工場数・従業員数・工業出荷額	3-3-1
(4) 商業	①商店数・従業者数・商業販売額	3-4-1
(5) 観光	①まつり・みどころ・レクリエーション施設	3-5-1
(6) 事業所数	①業種別事業所数と従業者数	3-6-1

4. 生活

(1) 道路・交通	①路線数・延長距離・改良率・舗装率	4-1-1
	②町道の除雪	4-1-2
	③交通量・自動車登録台数	4-1-3
(2) 上下水道	①水道給水実績	4-2-1
	②公共下水道	4-2-2
	③農業集落排水・個別排水処理施設	4-2-3
(3) 公園	①名称・面積・種別	4-3-1
(4) 住宅・土地	①建築確認申請件数	4-4-1
	②公営住宅	4-4-2
	③地価	4-4-3

(5) 保健・福祉	①医療機関	4-5-1
	②国民健康保険	4-5-2
	③保健衛生対策	4-5-3
	④児童福祉	4-5-4
	⑤老人福祉	4-5-5
	⑥社会福祉	4-5-6
(6) 環境衛生	①ごみ処理	4-6-1
(7) 情報通信	①広報・広聴	4-7-1
(8) 住民安全	①火災発生件数と原因	4-8-1
	②救急活動	4-8-2
	③交通事故	4-8-3
	④消費生活相談	4-8-4
	⑤避難場所・避難所	4-8-5
	⑥AED（自動体外式除細動器）配備施設	4-8-6
(9) 住民活動	①町内会	4-9-1
	②コミュニティ施設	4-9-2
	③協働のまちづくり支援事業	4-9-3
	④まちづくり出前講座	4-9-4
	⑤公園見守り隊	4-9-5

5. 教育・文化・スポーツ

(1) 学校教育	①幼稚園	5-1-1
	②小学校	5-1-2
	③中学校	5-1-3
(2) 社会教育	①社会教育施設	5-2-1
(3) 文化振興	①文化施設	5-3-1
	②文化団体	5-3-2
(4) スポーツ振興	①スポーツ施設	5-4-1
	②スポーツ少年団	5-4-2
	③スポーツ団体	5-4-3
	④パークゴルフ	5-4-4

6. 行財政

(1) 財政	①一般会計決算（歳入）	6-1-1
	②一般会計決算（歳出）	6-1-2
	③特別会計決算	6-1-3
(2) 組織	①行政機構図	6-2-1
	②人事管理	6-2-2
(3) 選挙	①有権者数・投票率	6-3-1
(4) 議会	①議員名・所属委員会	6-4-1
	②議会活動	6-4-2
(5) 行政改革	①情報公開	6-5-1

7. その他

(1) 町内便覧	①一覧	7-1-1
----------	-----	-------

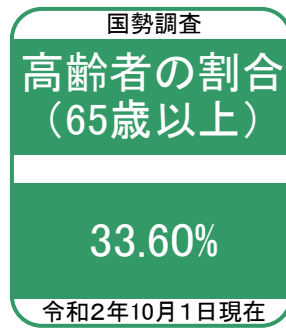
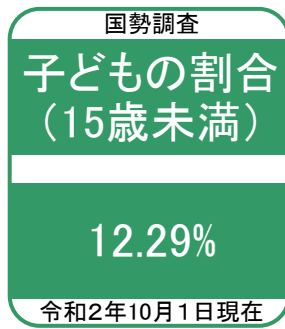
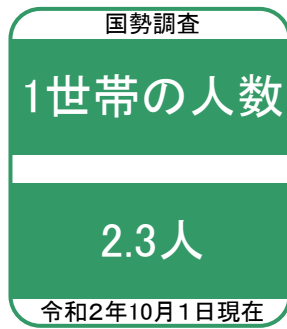
DATAFILE

1. 概要-1. まちの姿-1. 数字で見る北海道・十勝の中の幕別町

項目		単位	幕別町	十勝	全道	摘要	
面積	総面積	km ²	477.64	10,831.55	83,422.27	国土地理院 令和8年4月1日現在	
				4.41%	0.57%		
人口	人口	人	25,766	358,414	5,224,614	令和2年国勢調査 令和2年10月1日現在	
				7.19%	0.49%		
	世帯数	世帯	11,029	153,169	2,476,846		
				7.20%	0.45%		
	人口	人	25,269	321,232	5,044,825	令和7年1月1日現在 住民基本台帳人口要覧	
				7.87%	0.50%		
世帯数	世帯	12,671	171,492	2,812,839			
			7.39%	0.45%			
教育	小学校	学校数	校	8	79	913	令和7年度学校基本調査
					10.13%	0.88%	
	児童数	人	1,237	13,945	209,620		
				8.87%	0.59%		
	中学校	学校数	校	5	46	548	
					10.87%	0.91%	
生徒数	人	696	7,927	115,120			
			8.78%	0.60%			
農業	経営耕地面積	ha	21,208	233,024	1,028,421	令和2年農林業センサス	
				9.10%	2.06%		
	総農家数	戸	514	5,266	34,913		
				9.76%	1.47%		
工業	事業所数	件	30	364	4,982	令和2年工業統計調査	
				8.24%	0.60%		
	従業者数	人	1,014	12,905	168,703		
				7.86%	0.60%		
	出荷額	万円	1,670,444	50,480,597	604,889,350		
				3.31%	0.28%		
商業	商店数	件	196	3,340	56,136	平成28年経済センサス活動調査	
				5.87%	0.35%		
	従業者数	人	1,469	25,477	446,254		
				5.77%	0.33%		
	販売額	百万円	46,240	965,763	19,561,450		
				4.79%	0.24%		
事業所	事業所数	件	956	15,639	213,026	令和3年経済センサス活動調査 全産業(S公務を除く)	
				6.11%	0.45%		
	従業者数	人	7,992	139,834	2,153,312		
				5.72%	0.37%		

DATAFILE

1. 概要-1. まちの姿-2. ひと目でわかる幕別町

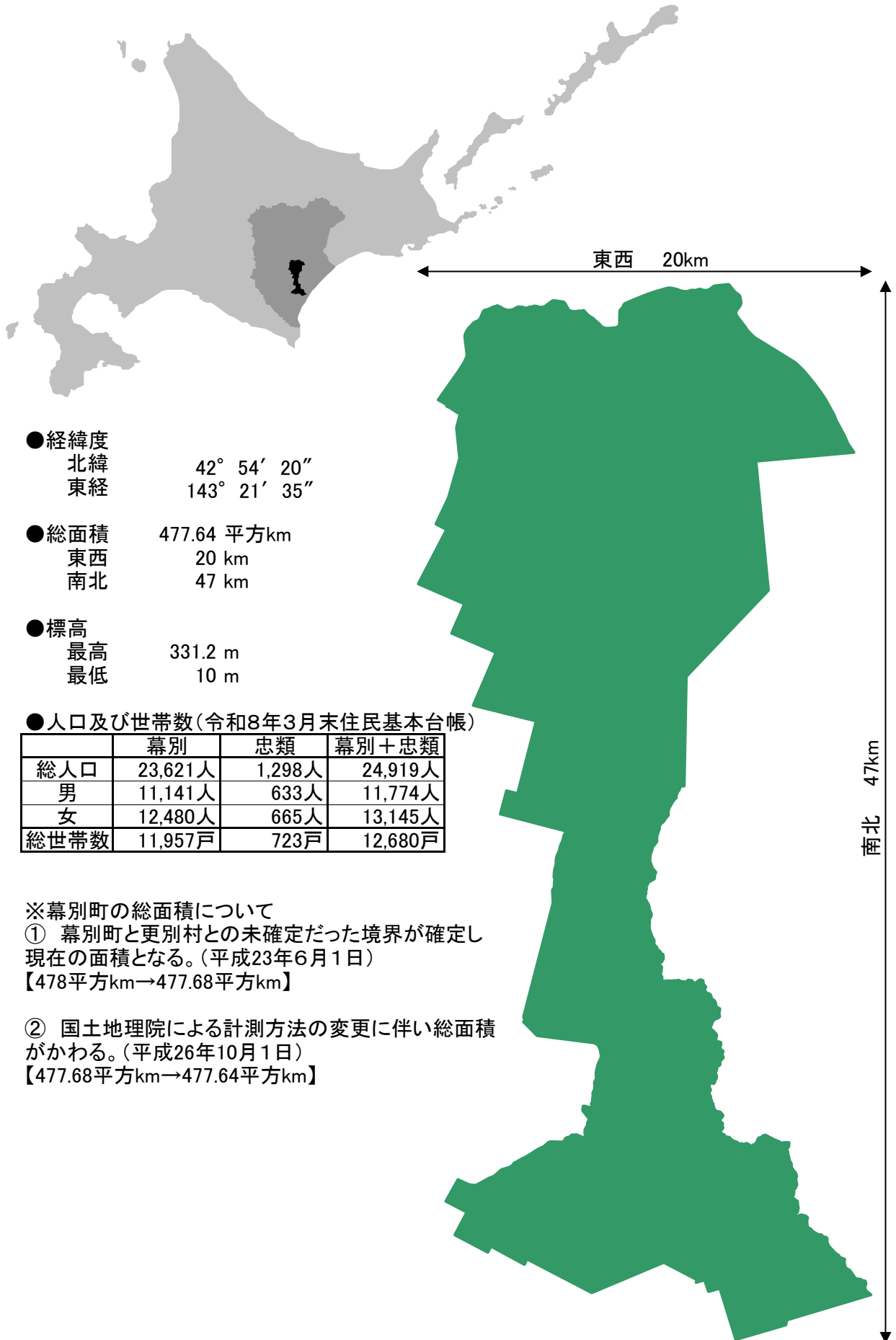


DATAFILE

1. 概要-1. まちの姿-3. 昔(10年前)の姿と今の姿

項目	単位	現在	10年前	増減率	摘要		
人口	人口	人	25,766	26,547	▲ 2.94%	国勢調査 10年前:平成22年10月1日 現在:令和2年10月1日	
	世帯数	世帯	11,029	10,359	6.47%		
	年齢別 3区分	15歳未満	人(%)	3,168(12.30)	3,731(14.05)		▲ 15.09%
		15歳～64歳	人(%)	13,900(53.95)	15,945(60.06)		▲ 12.83%
		65歳以上	人(%)	8,658(33.60)	6,867(25.87)		26.08%
就業構造	第1次	人(%)	1,958(14.9)	2,288(17.5)	▲ 15.43%	国勢調査 10年前:平成22年10月1日 現在:令和2年10月1日	
	第2次	人(%)	2,201(16.7)	2,342(17.9)	▲ 6.02%		
	第3次	人(%)	8,447(64.3)	8,012(61.3)	5.42%		
	就業者計	人	13,145	13,077	5.19%		
教育	小学校児童数	人	1,237	1,527	▲ 18.99%	学校基本調査 10年前:平成27年5月1日 現在:令和7年5月1日	
	中学校生徒数	人	696	858	▲ 18.88%		
農業	農家戸数	戸	514	694	▲ 25.94%	農林業センサス 10年前:平成17年 現在:令和2年	
	1戸当たり耕地面積	ha/戸	41.3	29.4	40.48%		
工業	事業所数	件	30	41	▲ 26.83%	工業統計調査 10年前:平成21年 現在:令和2年	
	従業者数	人	1,014	1,455	▲ 30.31%		
	出荷額	百万円	16,704	22,266	▲ 24.98%		
商業	商店数	件	196	238	▲ 17.65%	商業統計調査 10年前:平成19年 現在:平成28年	
	従業者数	人	1,469	1,621	▲ 9.38%		
	販売額	百万円	46,240	39,415	17.32%		
事業所	事業所数	件	1,028	1,112	▲ 7.55%	経済センサス(全件) 10年前:平成21年 現在:令和3年	
	従業者数	人	9,093	9,080	0.14%		
自動車 登録	自動車登録台数	台	25,998	25,111	3.53%	10年前:平成26年度 現在:令和6年度	
	1人当たり登録台数	台/人	1.02	0.91	12.09%		
上下水道	上水道年間給水量	千m ³	2,482	2,389	3.89%	10年前:平成27年度 現在:令和7年度	
	下水道水洗化人口	人	20,810	21,954	▲ 5.21%		
建築確認 申請	申請件数	件	61	89	▲ 31.46%	10年前:平成27年度 現在:令和7年度	
国民健康 保険	1人当たり 年間診療諸費	円/人	393,127	329,505	19.31%	10年前:平成27年度 現在:令和7年度	
生活保護	保護世帯数	世帯	274	269	1.86%	10年前:平成28年度 現在:令和8年度	
救急活動	出動件数	件	1,485	1,051	41.29%	10年前:平成27年(1月～12月) 現在:令和7年(1月～12月)	
交通事故	事故件数	件	25	33	▲ 24.24%	10年前:平成27年度 現在:令和7年度	

DATAFILE 1.概要-2.位置・地勢-1.位置・地形・地質・河川・植生



●経緯度
北緯 42° 54′ 20″
東経 143° 21′ 35″

●総面積 477.64 平方km
東西 20 km
南北 47 km

●標高
最高 331.2 m
最低 10 m

●人口及び世帯数(令和8年3月末住民基本台帳)

	幕別	忠類	幕別+忠類
総人口	23,621人	1,298人	24,919人
男	11,141人	633人	11,774人
女	12,480人	665人	13,145人
総世帯数	11,957戸	723戸	12,680戸

※幕別町の総面積について

① 幕別町と更別村との未確定だった境界が確定し現在の面積となる。(平成23年6月1日)

【478平方km→477.68平方km】

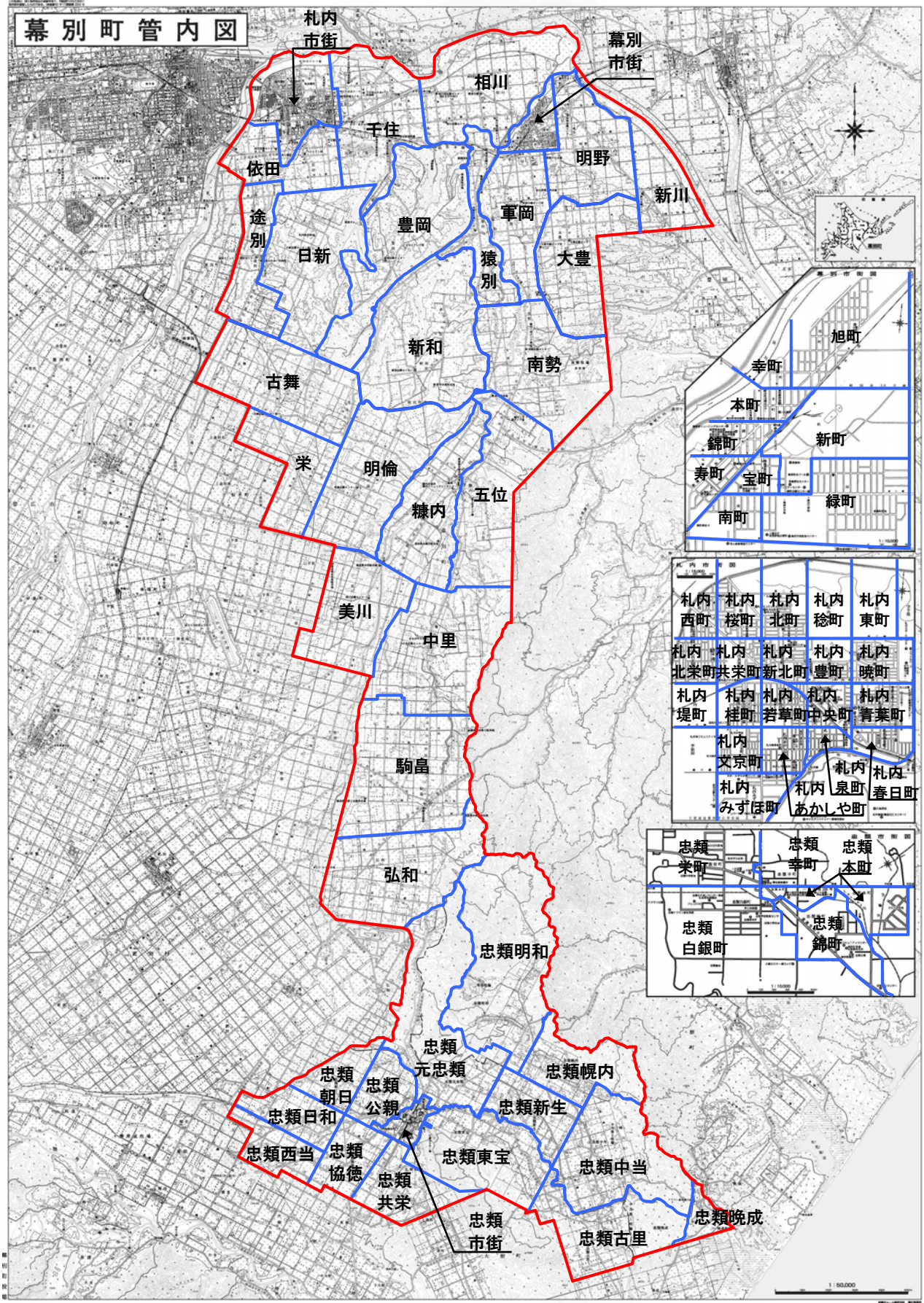
② 国土地理院による計測方法の変更に伴い総面積がかわる。(平成26年10月1日)

【477.68平方km→477.64平方km】

DATAFILE

1.概要-2.位置・地勢-1.位置・地形・地質・河川・植生

<字界図>



DATAFILE

1.概要-3.気象-1.気温・降水量・日照時間

【幕別地域】

(資料:帯広測候所)

年次	最深積雪 (cm)	平均風速 (m/s)	風速		気温(°C)			降水量(mm)		年間日照時間 (年間)
			最大 (m/s)	最大瞬間 (m/s)	年平均	日最高	日最低	年間降水量	最大日降水量	
平成22年	72	2.1	13.8	23.8	8.0	36.0	-22.4	1,159.0	90.0	1,919.0
平成23年	52	2.1	13.7	22.1	7.5	34.0	-19.4	876.0	48.0	2,054.4
平成24年	76	2.0	12.7	22.3	7.2	33.9	-22.5	1,177.0	108.5	1,883.8
平成25年	72	2.2	13.4	23.1	7.3	33.6	-22.7	933.5	88.0	1,944.6
平成26年	53	2.3	13.6	23.4	7.6	34.8	-20.1	885.0	64.0	2,162.4
平成27年	80	2.2	13.8	23.6	8.1	36.5	-20.2	890.5	84.5	2,094.2
平成28年	97	2.2	14.6	24.2	7.2	32.3	-19.6	1,275.0	87.5	2,063.9
平成29年	63	2.1	12.3	21.4	7.2	37.1	-22.1	892.5	101.0	2,181.9
平成30年	106	1.9	12.0	21.3	7.5	34.5	-21.3	1,107.0	58.5	1,986.9
令和元年	33	2.2	13.3	22.3	7.9	38.8	-24.5	778.0	57.0	2,152.6
令和2年	78	1.9	13.9	23.2	8.1	35.8	-22.4	716.0	39.0	2,011.7
令和3年	67	2.0	12.3	22.4	8.2	37.1	-21.5	1,002.5	88.5	2,085.0
令和4年	62	1.9	13.8	22.6	8.3	33.7	-19.7	1,011.5	64.5	2,088.7
令和5年	66	1.9	12.8	20.7	9.1	35.6	-22.3	808.0	46.0	2,165.3
令和6年	58	1.9	12.6	23.6	8.9	35.1	-18.6	671.0	33.5	2,128.7
令和7年	129	1.9	13.0	21.8	9.2	38.8	-17.8	909.0	75.0	2,123.7

【忠類地域】

(資料:大樹地域気象観測所)

年次	最深積雪 (cm)	平均風速 (m/s)	風速		気温(°C)			降水量(mm)		年間日照時間 (h)
			最大風速 (m/s)	最大瞬間 (m/s)	年平均	日最高	日最低	年間降水量	最大日降水量	
平成22年	106	2.6	13.8	23.2	6.4	35.2	-28.0	1,142.0	89.0	1,853.8
平成23年	64	2.4	10.4	18.8	5.6	32.2	-25.6	1,090.0	86.0	1,992.6
平成24年	105	2.5	12.0	21.9	5.3	32.8	-28.1	1,396.0	210.0	1,891.9
平成25年	88	2.6	15.5	22.0	5.8	31.9	-25.7	1,215.0	113.0	1,927.8
平成26年	79	2.7	13.9	23.4	5.9	32.8	-23.8	1,025.5	78.5	2,193.2
平成27年	129	2.7	14.3	28.9	6.6	35.8	-23.8	956.5	99.0	2,034.8
平成28年	115	2.7	16.1	26.1	5.7	31.5	-24.1	1,452.0	99.5	2,029.7
平成29年	81	2.6	13.3	24.3	5.6	34.9	-25.5	1,035.0	220.0	2,138.6
平成30年	117	2.6	13.3	20.9	5.9	34.0	-26.0	1,186.5	63.0	1,912.1
令和元年	63	2.6	12.7	22.0	6.2	33.6	-29.8	1,017.0	90.0	2,201.5
令和2年	142	2.5	14.6	21.2	6.5	34.5	-25.3	850.0	48.5	1,956.4
令和3年	75	2.6	14.0	27.5	6.7	34.5	-28.1	1,443.5	103.5	1,630.8
令和4年	85	2.6	14.7	25.4	6.8	32.6	-26.2	1,180.0	93.0	1,944.3
令和5年	88	2.5	13.3	19.5	7.7	35.8	-26.5	888.0	64.5	2,073.6
令和6年	74	2.6	12.4	21.3	7.4	33.1	-22.0	698.0	51.5	2,061.2
令和7年	72	2.7	16.5	23.0	8.1	36.3	-18.9	940.0	83.5	2,047.3

《用語解説》

- 1 最深積雪・・・年間で最も積もった雪の深さ。
- 2 平均風速・・・年間の平均風速。風速は10分間平均風速を言う。
- 3 最大風速・・・10分間平均風速の最大値。
- 4 最大瞬間風速・・・瞬間風速の最大値。
- 5 年平均気温・・・毎日の平均気温の月間の平均を月平均気温とし、その毎月の平均気温の年間の平均を言う。
- 6 日最高気温・・・年間の日最高気温。
- 7 日最低気温・・・年間の日最低気温。
- 8 年間降水量・・・年間の降水量。
- 9 最大日降水量・・・一日の最大降水量
- 10 年間日照時間・・・年間の日照時間。

DATAFILE

1. 概要-4. 沿革-1. 略年表

幕別地域	忠類地域
	<p>安政5年（1858）</p> <ul style="list-style-type: none"> ・7月 松浦武四郎が当縁川をのぼる。
<p>明治2年（1869）</p> <ul style="list-style-type: none"> ・8月 開拓使が置かれ、蝦夷を北海道とあらため行政区画を11国86郡とした。十勝国は7郡51村に分けられ、十勝・中川・河東・川上の4郡は静岡藩の管轄となる。 ・ ヤムワッカ村（現在の幕別市街）、チロト村（千住）、イカンベツ村（相川地区）、ヘチャロ村（札内地区）、マクウンベツ村（前記を除く地域）の5村が定められた。これが幕別町の母体であるが、この当時はわずかにアイヌ民族が住んでいたのみである。 	
<p>明治13年（1880）</p> <ul style="list-style-type: none"> ・2月 大津村に十勝外四郡戸長役場が設けられ、止若・白人・唖別・別奴・幕別村はその所管となる。 	
<p>明治15年（1882）</p> <ul style="list-style-type: none"> ・2月 開拓使を廃し、札幌・函館・根室の3県を置き、十勝国は札幌県の管轄となる。 ・ 仙台出身の細谷十太夫が止若村に入地。幕別に入地した最初の和人としたと記録されているが、開拓に従事したかどうかは不明。 	
<p>明治18年（1885）</p> <ul style="list-style-type: none"> ・4月 アイヌ授産のため保護地を設け農業を奨励。幕別の保護地は、止若・白人・唖別・別奴・幕別村の5ヶ村。 	
<p>明治22年（1889）</p> <ul style="list-style-type: none"> ・ 永井三治が止若村（現在の明野）に入地し、開拓に従事した最初の人である。 	
<p>明治25年（1892）</p> <ul style="list-style-type: none"> ・ 最初の団体移住として香川県移民奨励会13戸が止若村（現在の十勝川鉄橋付近）に、徳島県の南海社14戸が唖別村に入地。 	
<p>明治26年（1893）</p> <ul style="list-style-type: none"> ・ 大津街道（旧国道）が完成。 ・4月 武山市街に止若郵便局が開局。 	
<p>明治27年（1894）</p> <ul style="list-style-type: none"> ・7月 猿別市街を区画し貸付け。 	<p>明治27年（1894）</p> <ul style="list-style-type: none"> ・5月 群馬県新田郡烏之郷村の人岡田新三郎、丸山南麓に単身入地、忠類村の開拓始まる。
<p>明治28年（1895）</p> <ul style="list-style-type: none"> ・4月 幕別小学校の前身、私立教育所が猿別市街に開校。 	
<p>明治30年（1897）</p>	<p>明治30年（1897）</p>

- ・ 9月1日 幕別村・止若村・白人村・咄別村・別奴村・凋寒村・蝶多夕村の7ヶ村が天津の戸長役場より分離し、「幕別外6ヶ村戸長役場」を猿別市街に設けた。この年が幕別町の開基第1年目である。
- ・ 2月 新潟県人鈴木久太郎ら7戸、当縁川沿岸に移住。
- ・ 当縁郡歴舟・大樹・当縁3ヶ村戸長役場設置。

明治31年（1898）

- ・ 6月 公立猿別尋常小学校開校。

明治32年（1899）

- ・ 5月 幕別外6ヶ村戸長役場から凋寒村・蝶多村を分離し、「幕別4ヶ村戸長役場」となる。凋寒は現在の池田町、蝶多は池田町千代田地区のことである。
- ・ 7月 猿別尋常小学校白人分校開校。

明治33年（1900）

- ・ 晩成社が途別で開田。
- ・ 8月 糠内小学校の前身である、糠内簡易教育所が開設。

明治34年（1901）

- ・ 途別小学校の前身である、途別簡易教育所が開設。
- ・ 2月 猿別市街に幕別郵便局開局。

明治38年（1905）

- ・ 10月 鉄道釧路線の利別帯広間が開通、同時に止若停車場（幕別駅の前身）が営業を開始。

明治39年（1906）

- ・ 4月 2級2町村制を施行し5ヶ村をあわせて1村とし、村名を「幕別村」とする。初代村長は松宮直次郎。
- ・ 8月 村役場を止若市街に移転。

明治39年（1906）

- ・ 4月 当縁郡が廃止。広尾・十勝2郡に分割され、茂寄村の管轄となる。

明治43年（1910）

- ・ 1月 札内市街に停車場開業。

大正2年（1913）

- ・ 新田帯革製造所製皮工場が設立。

大正7年（1918）

- ・ 5月 合資会社新田ベニヤ製造所が設立。

大正8年（1919）

- ・ 4月 1級1町村制を施行。人口11,250人。

大正15年（1926）

- ・ 4月 幕別村大字別奴村のうち字更別、上途別、古舞の一部を大正村に編入。
- ・ 若山牧水が札内郊外の黒田温泉に滞在。

大正15年（1926）

- ・ 6月 茂寄村を広尾村と改称。

昭和2年（1927）

- ・ 4月 糠内尋常小学校の付属を離れ、奥糠内尋常小学校となる。
- ・ 4月 恩根内特別教授場を新和尋常小学校と改称。

昭和3年（1928）

- ・ 11月 役場新庁舎建築完成。

昭和3年（1928）

- ・ 10月 広尾村から分村して大樹村となる。

・11月 開村30周年。

昭和4年（1929）

・10月 古舞尋常小学校上茂発谷特別教授場を開設。

昭和5年（1930）

・6月 止若市街で大火災発生。

昭和6年（1931）

・7月 分裂村会で、それぞれ村長を選出。

昭和7年（1932）

・ 晩成社解散。

昭和8年（1933）

・4月 帯広で市制施行。
・8月 新和、茂発谷尋常小学校が合併し共和尋常小学校となる。

昭和10年（1935）

・ 千代田堰堤が完成。

昭和12年（1937）

・5月 若山牧水歌碑の除幕式を開催。
・11月 メン川に鮭ふ化場を建設。

昭和13年（1938）

・止若橋（木橋）の渡橋式を開催。

昭和14年（1939）

・村会で「町制」を協議。

昭和15年（1940）

・4月 白人尋常小学校に高等科を設置。
・8月 上糠内、上茂発谷、弘成特別教授場が尋常小学校に昇格。

昭和16年（1941）

・小学校を国民学校と改める。

昭和17年（1942）

・2月 幕別町森林組合が設立。

昭和18年（1943）

・上途別、古舞の住民が大正村編入を陳情。

昭和19年（1944）

・稲士別尋常小学校を豊岡尋常小学校と改称。
・青年学校を統合。公立幕別青年学校となる。
・全村の字名を改称。

昭和20年（1945）

・止若、札内市街が空襲をうける。

昭和21年（1946）

・9月15日 開基50年のこの年、町制施行。「幕別町」となる。
・10月1日 開基50年、町制施行記念祝賀会。

昭和4年（1929）

・明道小学校上当縁分教所が開校。

昭和5年（1930）

・10月 国鉄広尾線忠類駅開業。

昭和6年（1931）

・ 白銀台スキー場開設。

昭和7年（1932）

・9月 幌内特別教授場開校。
・11月 国鉄広尾線全線開通。

昭和8年（1933）

・忠類郵便局開局。

昭和11年（1936）

・3月 西当縁尋常小学校開校。
・8月 忠類市街地に電話が開通する。

昭和13年（1938）

・中当縁特別教授場開校。

昭和16年（1941）

・小学校を国民学校と改める。

昭和21年（1946）

・5月 忠類診療所の増改築を行う。

昭和22年（1947）

- ・10月1日 札内、糠内、駒畠に役場出張所を開設。
- ・12月 池田町より新川を編入。

昭和23年（1948）

- ・4月 勢雄、弘和の一部を大正村に分割、幕別町が現在の行政面積になったのはこの年からである。

昭和24年（1949）

- ・11月 幕別商工会設立。

昭和25年（1950）

- ・4月 初の社会教育委員を任命。
- ・5月 役場で初の部課制を採用。

昭和26年（1951）

- ・3月 幕別小学校の分校から離れ、大豊小学校となる。
- ・8月 幕別町社会福祉協議会が発足。

昭和27年（1952）

- ・3月 M8.1の十勝沖地震発生。
- ・5月 広報「幕別だより」第1号を発行。

昭和28年（1953）

- ・12月 止若市街にて上水道が給水開始した。

昭和29年（1954）

- ・8月 天皇・皇后両陛下が行幸啓。止若駅に下車。

昭和30年（1955）

- ・10月 止若橋完成。

昭和31年（1956）

- ・4月 幕別町青年団体連絡協議会結成。

昭和32年（1957）

- ・12月23日 開基60周年記念式典挙行。

昭和33年（1958）

- ・12月 止若駅新築落成。

昭和34年（1959）

- ・11月 蝦夷文化考古館完成。

昭和35年（1960）

- ・9月 幕別商工会創立総会を開催。

昭和36年（1961）

- ・12月 幕別町章制定。

昭和37年（1962）

- ・6月 幕別消防庁舎完成。
- ・12月 猿別、千住永久橋完成。

昭和38年（1963）

- ・財団法人幕別振興公社を設立。
- ・南町住宅団地を造成。
- ・11月 止若駅を幕別駅と改称。

昭和39年（1964）

- ・春日団地完成。

昭和22年（1947）

- ・5月 忠類中学校開校。

昭和23年（1948）

- ・忠類農業協同組合設立。

昭和24年（1949）

- ・8月20日 大樹村から分村して忠類村となる。

昭和25年（1950）

- ・3月 忠類村開拓農業協同組合設立。

昭和26年（1951）

- ・1月 忠類中学校中当縁分校開校。
- ・2月 忠類小学校全焼。

昭和27年（1952）

- ・3月 忠類村森林組合設立。
- ・10月 中当縁中学校開校。

昭和28年（1953）

- ・8月 村内の字名地番を改正する。
- ・11月 公親発電所が完成。144戸に送電。

昭和29年（1954）

- ・1月 村章を制定（重信安彦氏デザイン）。

昭和30年（1955）

- ・12月 忠類村が「高度集酪農地域」に指定される。

昭和31年（1956）

- ・広報「ちゅうるい」第1号を発行。

昭和32年（1957）

- ・8月 忠類村商工会発足。

昭和33年（1958）

- ・5月 忠類村衛生協協力会が設立。

昭和34年（1959）

- ・5月 中当縁開拓診療所設置。

昭和35年（1960）

- ・5月 忠類村防犯協会が発足。

昭和36年（1961）

- ・1月 忠類村商工会設立。
- ・10月 青年婦人研修所新築。

昭和37年（1962）

- ・11月 国道236号忠類大樹間開通。
- ・ゆり根の栽培始まる。

昭和38年（1963）

- ・3月 古里簡易郵便局開局。

昭和39年（1964）

- ・10月 生花、晩成、中当、古里地区の電化が完了。

昭和40年（1965）

- ・3月 町立幕別高等学校が道立に移管。
- ・10月 町営乳牛育成牧場の造成工事を開始。

昭和41年（1966）

- ・5月 止若地区の字名改称と地番整理を実施。
- ・8月 幕別町民会館が完成。
- ・10月1日 開基70年。

昭和42年（1967）

- ・3月 幕別・豊頃学校給食センターが完成、完全給食を実施。
- ・5月 町営乳牛育成牧場の造成を終了し、受け入れを開始する。
- ・4月 札内出張所を支所に昇格。

昭和43年（1968）

- ・12月 町営国民宿舎幕別温泉が完成、営業開始。

昭和44年（1969）

- ・3月 統合のため新和中学校閉校。
- ・3月 役場新庁舎建設を決定。

昭和45年（1970）

- ・8月 「議会だより」第1号を発行。
- ・11月 旭町団地起工。
- ・12月 「新都市計画法による区域を決定する告示」により、市街化区域と市街化調整区域が指定された。

昭和46年（1971）

- ・3月 役場庁舎建設。清水建設と随契。
- ・12月20日 糠内・駒畠間に町営バス運行。

昭和47年（1972）

- ・3月 弘和小学校閉校。
- ・7月 役場新庁舎建築完成。
- ・12月 幕別町土地開発公社を設立。

昭和48年（1973）

- ・5月 幕別中央保育所開所。
- ・5月 若山牧水歌碑移転鎮座式を開催。

昭和49年（1974）

- ・4月 札内福祉センター完成。
- ・2月 歌人、若山牧水の歌碑が縁となり、宮崎県東郷町と友好町盟約書を調印した。

昭和40年（1965）

- ・8月 共栄地区に村営牧場を造成する。

昭和41年（1966）

- ・4月 忠類村開拓功労者年金制度が発足。

昭和42年（1967）

- ・5月 共栄地区村営牧場放牧開始。

昭和43年（1968）

- ・2月 大樹忠類学校給食組合設立。
- ・9月 NHK忠類テレビ中継放送所開局。

昭和44年（1969）

- ・2月 南十勝3町村し尿処理組合設立。
- ・7月 晩成地区農免道路工事現場からナウマン象の化石骨発見。
- ・10月 村民憲章制定。
- ・10月 ナウマン象化石骨の発掘調査。

昭和45年（1970）

- ・6月 ナウマン象化石骨の発掘調査。
- ・10月 ナウマン象化石骨の発掘調査。
- ・10月 体育館（現「忠類体育館」）建設。

昭和46年（1971）

- ・2月 南十勝消防事務組合設立。
- ・3月 中当縁小中学校廃止。
- ・4月 過疎地域として公示。
- ・7月 大樹忠類衛生施設組合設立。
- ・8月 村立歯科診療所開設。
- ・9月 忠類村開拓農業協同組合解散。
- ・11月 村営明和牧場完成。

昭和47年（1972）

- ・3月 明和小学校廃校。
- ・8月 村民プール（現「忠類町民プール」）完成。
- ・12月 ナウマン象発掘跡地に記念碑建立。

昭和48年（1973）

- ・1月 忠類地区簡易水道完成。
- ・5月 忠類村土地開発公社設立。
- ・11月 白銀霊園（現「忠類墓地」）造成完了。

昭和49年（1974）

- ・3月 西当縁小学校廃止。忠類小学校に統合。
- ・8月 開村25周年記念式を開催。

- ・12月 札内駅舎新築落成。

昭和50年（1975）

- ・4月 白人中学校、途別中学校、古舞中学校を閉校。新たに札内中学校を開校する。
- ・ 第1次拡張事業による猿別浄水場が完成し、給水を開始。

昭和51年（1976）

- ・3月 道営4階建住宅完成。
- ・6月 札内市街の字名改称を実施。
- ・10月1日 開基80年。平和通りが完成。

昭和52年（1977）

- ・ 札内地区の人口（9,607人）が幕別地区の人口（9,597人）を上回る。
- ・ 明野ヶ丘公園の造成に着手。
- ・5月 町営国民宿舎幕別温泉ホテル周辺が国民保養温泉地の指定を受ける。
- ・9月 幕別観光協会が発足。
- ・ あかしや南、中里近隣センター開設。

昭和53年（1978）

- ・3月 新川小学校、西猿別小学校、大豊小学校閉校。統合幕別小学校を開校する。
- ・ 西猿別近隣センター完成。
- ・ 幕別温泉ホテル開業10周年を迎える。
- ・4月 幕別町立幼稚園開園

昭和54年（1979）

- ・3月 人口20,000人を突破。
- ・3月 特別養護老人センター札内寮オープン。
- ・ 死亡事故ゼロ300日を達成。
- ・ 依田近隣センター完成。
- ・ 青葉保育所完成。

昭和55年（1980）

- ・1月 札内北土地区画整理事業を開始。
- ・ 糠内小学校完成と開校80周年記念式典を開催。
- ・3月 美川小学校が糠内小学校に統合のため閉校。
- ・6月 母子健康センター廃止。
- ・6月 町民健康センター開設。
- ・10月 昭和55年国勢調査実施、人口20,085人。
- ・11月 相川小学校新校舎完成。
- ・ 札内あかしや児童館完成。

昭和56年（1981）

- ・4月 札内北小学校開校。
- ・ 十勝俳句村オープン。

昭和57年（1982）

- ・4月 働く婦人の家完成。
- ・4月 老人福祉センター完成。
- ・ 札内北保育所開設。

昭和50年（1975）

- ・8月 埼玉県上尾市子ども会来村。

昭和51年（1976）

- ・7月 コミュニティセンター完成。
- ・11月 上当寿の家完成。

昭和52年（1977）

- ・10月 西当寿の家完成。
- ・11月 忠類中学校開校30周年記念式典開催。

昭和53年（1978）

- ・11月 中当母と子の家完成。
- ・11月 忠類小学校開校70周年記念式典開催。
- ・12月 南十勝消防事務組合忠類支署庁舎完成。

昭和54年（1979）

- ・8月 開村30周年記念式典挙行。
- ・8月 交通事故死ゼロ記録1,716日でストップ。
- ・11月 西忠寿の家完成。

昭和55年（1980）

- ・1月 忠類中学校校舎完成。
- ・2月 商工会館完成。
- ・11月 趣味の作業所完成。

昭和56年（1981）

- ・8月 村の木、花を制定。
- ・11月 白銀台スキー場に宿泊ロジが5棟完成。

昭和57年（1982）

- ・1月 郷土誌「ふるさと」発刊。
- ・11月 忠類村森林組合設立30周年記念式典挙行。

- ・7月 幕別消防署完成。
- ・9月 幕別郵便局完成。
- ・ 札内郵便局完成。
- ・12月 糠内コミュニティセンター完成。

昭和58年（1983）

- ・9月 農業者トレーニングセンター完成。
- ・ 緑町近隣センター落成。
- ・ 本町近隣センター落成。

昭和59年（1984）

- ・5月 幕別町浄化センター通水式。
幕別市街で下水道の供給を開始。
- ・10月 東京幕別会が結成。
- ・ 若草町近隣センター落成。
- ・ 町営スキー場にリフト新設。
- ・ 江陵高等学校開校。

昭和60年（1985）

- ・1月 町議会の議会審議を委員会中心方式に移行し、議員会派制を導入。
- ・4月 札内東中学校開校。
- ・8月 ホクレン十勝食品工場、北海道農材工業が創業開始。

昭和61年（1986）

- ・8月31日 幕別・札内両市街を町民の手でつなぐ「つながったデー」を実施。
- ・10月1日 開基90年。
- ・10月 町花・町木・町鳥を選定。
- ・ 札内東工業団地の分譲を開始。
- ・ 十勝管内では初の献眼登録の受付を開始。
- ・ 札内及び駒畠老人健康増進センター（屋内ゲートボール場）完成。
- ・11月 幕別葬斎場供用開始。
- ・ 札内北コミュニティセンター落成。

昭和62年（1987）

- ・ 役場に総合行政情報システム（コンピュータ）を導入。
- ・ 新和小学校閉校。
- ・ ソフトボール場（幕別運動公園）ナイターグラウンドオープン。
- ・7月 株式会社幕別町地域振興公社を設立。
- ・8月 幕別生まれの新スポーツ・パークゴルフが急速に道内外に普及、国際パークゴルフ協会を設立。
- ・ 幕別小学校及び札内南小学校開校10周年記念式典。
- ・10月 全国で初のサケの川釣り「サーモンダービー」を開催。
- ・11月 幕別老人健康増進センター（屋内ゲートボール場）完成。

昭和58年（1983）

- ・1月 忠類小学校校舎完成。
- ・11月 元忠寿の家完成。

昭和59年（1984）

- ・3月 第1回自作ソリ滑走競技大会（現「ナウマン全道ソリ大会」）開催。
- ・9月 交通事故死ゼロ記録1,429日でストップ。

昭和60年（1985）

- ・12月 ナウマン象発掘15周年記念式典挙行。

昭和61年（1986）

- ・4月 農村情報・防災無線施設開局。
- ・4月 無料簡易宿泊施設「みつばちの家」開設。
- ・9月 忠類消防団公設50周年記念式典挙行。
- ・11月 南十勝廃棄物処理センター完成。

昭和62年（1987）

- ・2月 国鉄広尾線廃止。
- ・2月 広尾線代替バス運行開始。
- ・12月 交通公園完成。

- ・12月 中里小学校屋内体育館完成。
- ・ 国民宿舎幕別温泉ホテル開業20周年。

昭和63年（1988）

- ・3月 明倫小学校新校舎落成式開催。
- ・ 幕別町少年自然の家開設。
- ・ 幕別町体育連盟創立30周年記念式典。
- ・2月 幕別高校自動車科閉科式。
- ・ 幕別高校創立40周年記念式典及び新校舎落成記念式典。
- ・11月 全道一の斜張橋、十勝中央大橋が完成。
- ・ パークゴルフが現代用語の基礎知識に掲載される。
- ・ 幕別中学校体育館完成。
- ・ 幕別中学校40周年記念式典。

平成元年（1989）

- ・4月 幕別町東京事務所開設。
- ・5月 札内川ゴルフ場オープン。
- ・8月 物産協会設立。
- ・ 札内スポーツセンター完成。
- ・9月 札内市街地区、下水道の供用開始。
- ・11月 途別コミュニティ消防センター完成。

平成2年（1990）

- ・3月 町営国民宿舎幕別温泉ホテル廃止。（株式会社 北海道振興に譲渡）。
- ・ 札内北小学校プールオープン。
- ・3月 十勝カルメル会幼きイエズス修道院開設。
- ・ 古舞近隣センター落成。
- ・12月 札内桜町郵便局開局。

平成3年（1991）

- ・4月 幕別町図書館完成。
- ・ 赤ちゃんクラブ創立30周年記念式典。
- ・ 中里小学校開校80周年記念式典。
- ・ 十勝幕別温泉ホテル緑館オープン。
- ・12月 きなこ焼酎「豆しずく」発表会。

平成4年（1992）

- ・1月 心身障害者小規模授産施設「ひまわりの家」開所式。
- ・ 日新へき地保育所設立30周年記念式典。
- ・4月 札内南コミュニティセンターオープン。
- ・4月 幕別町武道館オープン。
- ・ 果樹の里づくり事業スタート。

平成5年（1993）

- ・2月 帯広圏地方拠点都市地域指定。
- ・3月 幕別中学校新校舎完成。
- ・ 古舞へき地保育所30周年記念式典。
- ・ 札内消防庁舎落成式。
- ・9月 パークゴルフクラブハウス（クマゲラハウス）完成。

昭和63年（1988）

- ・6月 忠類観光物産株式会社設立。
- ・8月 ナウマン象記念館完成。
- ・8月 レストラン兼特産物販売センターオープン。
- ・12月 忠類小学校開校80周年記念式典挙行。

平成元年（1989）

- ・3月 ナウマン象記念館が第1回北海道建築賞知事賞受賞。
- ・8月 開村40周年記念式典挙行。
- ・11月 忠類ふるさと会発足。

平成2年（1990）

- ・2月 あけぼの団地分譲開始。
- ・12月 忠類保育所完成。

平成4年（1992）

- ・2月 温泉湧出。
- ・8月 簡易浴場施設「健康ハウス」オープン。

平成5年（1993）

- ・4月 ナウマン象記念館周辺「道の駅」登録。
- ・11月 忠類郵便局新庁舎オープン。
- ・12月 忠類観光物産株式会社が、名称を株式会社忠類地域振興公社に変更。

- ・9月 パークゴルフ10周年記念事業挙行。
- ・ 字依田の一部を「札内みずほ町」と字名改正。
- ・11月 幕別郵便局新局舎完成。

平成6年（1994）

- ・ 幕別小学校プールオープン。
- ・ 100周年記念事業スマイルパーク造成着手。
- ・ 幕別南コミュニティセンターオープン。
- ・ 糠内郵便局新庁舎オープン。

平成7年（1995）

- ・ 札内川河川敷地に、はらっぱ36パークゴルフコースオープン。
- ・ 緑町単身勤労者住宅完成。
- ・ 十勝中部広域水道企業団からの受水を開始。
- ・ 駒畠郵便局廃局。

平成8年（1996）

- ・10月 開基100年、町制施行50周年。
- ・ 百年記念ホールオープン。
- ・ 保健福祉センターオープン。
- ・ NHKのど自慢開催。
- ・ 幕別町発祥の地記念碑除幕式。
- ・ 明野ヶ丘公園シンボル施設「ピラ・リ」竣工式。

平成9年（1997）

- ・ 資源ごみの収集が始まる。
- ・ 国際パークゴルフ協会設立10周年記念式典。
- ・ 白人小学校開校100周年、幕別中学校開校50周年、糠内中学校開校50周年記念式典。

平成10年（1998）

- ・ 幕別町学校給食センターオープン。
- ・ 南町公営住宅完成。

平成11年（1999）

- ・ 南幕別老人交流館供用開始。
- ・ 幕別パークプラザ竣工。
- ・ 幕別町営球場完成。

平成12年（2000）

- ・ 国際パークゴルフ協会がNPO法人許可を受ける。
- ・ 町営育成牧場に展望施設完成。
- ・ いなほ公園完成。
- ・ 人口25,000人突破。

平成13年（2001）

- ・ 白人小学校増築工事完成。
- ・ 途別小学校開校100周年記念式典。

平成6年（1994）

- ・ 8月 ナウマン温泉「アルコ236」オープン。
- ・ 9月 「健康プラザ」（忠類診療所）オープン。

平成7年（1995）

- ・12月 民法テレビ中継局開局。

平成8年（1996）

- ・ 3月 忠類村観光協会設立。
- ・ 5月 忠類消防団公設60周年記念式典挙行。
- ・ 10月 せせらぎ団地分譲開始。
- ・ 10月 第1回忠類どんとこいむら祭り開催。

平成9年（1997）

- ・ 11月 忠類村担い手センター設立。
- ・ 12月 ふれあいセンター福寿オープン。
- ・ 12月 忠類中学校開校50周年記念式典挙行。

平成10年（1998）

- ・ 5月 「JA忠類」創立50周年記念式典挙行。

平成11年（1999）

- ・ 8月 忠類発祥の地記念碑建立。
- ・ 8月 開村50周年記念式典挙行。
- ・ 9月 ナウマン公園パークゴルフ場チャンピオンコース完成。
- ・ 10月 開村50周年記念どんとこいむら祭り開催。

平成12年（2000）

- ・ 12月 「忠類村史」発刊。

平成13年（2001）

- ・ 3月 19年ぶりに人口増加（1,833人→1,858人）。

平成14年（2002）

- ・ 札内清柳大橋開通。
- ・ 札内東コミュニティセンター完成。
- ・ 若草南公園完成。

平成15年（2003）

- ・ 農業担い手支援センター完成。
- ・ 途別鉄南ふれあい交流館完成。
- ・ 幕別町・更別村・忠類村任意合併協議会設置。
- ・ パークゴルフ発祥20周年記念事業挙行。
- ・ 十勝中央合併協議会（法定協議会）設置。
- ・ 明野ヶ丘スキー場にペアリフト設置。

平成16年（2004）

- ・ 幕別北コミュニティセンター完成。
- ・ 千住西ふれあい交流館完成。
- ・ 幕別消防創設100周年記念式典挙行。
- ・ 11月 幕別町、忠類村での合併協議続行、幕別町・忠類村合併協議会に名称変更。
- ・ 東京幕別会が設立20周年を迎えた。

平成17年（2005）

- ・ 3月10日 忠類村との合併関連議案議決。
- ・ 3月15日 北海道へ廃置分合（合併）申請。
- ・ 3月25日 幕別町納税貯蓄組合連合会解散総会を実施し、昭和35年からの活動に幕を下ろした。
- ・ 8月19日 廃置分合（合併）総務大臣告示。
- ・ 11月10日 東郷町の合併に伴い友好町提携盟約の解消を調印。

平成18年（2006）

- ・ 2月5日 幕別町・忠類村合併協議会解散。

平成14年（2002）

- ・ 9月 第16回北海道むらこん24開催。
- ・ 10月 ナウマン象発掘跡地に歌碑建立。

平成15年（2003）

- ・ 7月 ナウマン象記念館、有料入館者50万人達成。
- ・ 8月 幕別町・更別村・忠類村任意合併協議会設立。
- ・ 11月 合併に関する村長の公聴機関「地域推進検討会議」設置。
- ・ 12月 十勝中央合併協議会設置。

平成16年（2004）

- ・ 4月 あおぞら団地分譲開始。
- ・ 7月 埼玉県上尾市、忠類村交流30周年記念植樹、上尾市長が来村し実施。
- ・ 11月 幕別町、忠類村での合併協議続行、幕別町・忠類村合併協議会に名称変更。
- ・ 12月 郷土誌「ふるさと」創刊20周年。

平成17年（2005）

- ・ 3月11日 幕別町との合併関連議案議決。
- ・ 3月15日 北海道へ廃置分合（合併）申請。
- ・ 8月19日 廃置分合（合併）総務大臣告示。

平成18年（2006）

- ・ 1月25日 忠類村閉村式挙行。
- ・ 2月5日 忠類村閉村。
- ・ 2月5日 幕別町・忠類村合併協議会解散。

幕別町

平成18年（2006）

- ・ 2月6日 幕別町と忠類村が合併し、新「幕別町」誕生。
- ・ 2月6日 合併と同時に地域イントラネット、図書館蔵書検索システム始動。
- ・ 3月1日 札内駅こ線橋供用開始。
- ・ 5月7日 合併記念パークゴルフ大会開催。
- ・ 6月8日 町議会のインターネット中継を開始。
- ・ 6月 パークゴルフ国際大会が20回を迎える。
- ・ 7月 町税及び使用料等のコンビニ収納開始。
- ・ 8月20日 旧忠類村開村記念日を「ふるさと忠類の日」とする。
- ・ 9月9日 天皇皇后両陛下が忠類において行幸啓。
- ・ 9月 IPGA設立20周年。
- ・ 9月 忠類消防団公設70周年記念式典挙行。
- ・ 10月1日 幕別町開町110年となる。
- ・ 10月20日 まくべつ町民芸術劇場がNPO法人の認証を受ける。

- ・10月28日 しらかば大学創立30周年記念式典挙行。
- ・10月 北栄町近隣センター完成。
- ・12月6日 幕別町商工会と忠類村商工会の合併契約書調印式が開催された。
- ・12月 幕別町赤ちゃんクラブが50周年を迎える。

平成19年（2007）

- ・1月16日 交通事故死ゼロの日が1000日を達成。
- ・3月17日 肢体不自由児通園施設「十勝愛育園」の閉園式が開催される。37年間の歴史に幕を閉じる。
- ・4月 公園里親制度（アダプトプログラム）がスタート。
- ・4月1日 道の駅・忠類オープン。初日から5日間の来場者数が約3,800人となった。
- ・4月1日 総事業費320億円、事業期間12年を費やした千代田新水路が供用開始。魚道観察施設も併設されている。
- ・4月1日 幕別町商工会と忠類村商工会が合併した。これにより、4支部（幕別、札内、忠類、糠内）、3所（幕別、札内、忠類）体制とした。
- ・7月18日 忠類住民会議が「忠類地域振興計画（仮称）中間報告書」を町長へ提出。
- ・7月 第5回IAAF国際ユース選手権大会走り幅跳びで、幕別町の小西康道選手が7m52cmを跳び優勝した。
- ・9月15日 旧忠類物産センター内にJA忠類の直売所「菜の館ベジタ」がオープン。
- ・10月 旧忠類村議会の歴史をまとめた「忠類村議会のあゆみ」が完成。忠類地域の全戸に配布した。
- ・10月21日 幕別小学校開校30周年式典挙行。
- ・10月22日 幕別農業委員会と忠類農業委員会の統合合意書調印式が開催された。
- ・11月23日 札内南小学校開校30周年式典挙行。
- ・11月30日 社会福祉法人・幕別真幸協会と、要援護者の受入に関する協定を締結。
- ・12月 第4回定例会において「第5期幕別町総合計画」が議決され、策定作業が完了した。

平成20年（2008）

- ・2月2日 忠類住民会議が提言書「忠類地域振興にかかる提言～輝け ナウマンの里2008～」を町長へ提出。
- ・2月23日 新「千代田大橋」の渡橋式が開催され、新橋が開通した。
- ・3月25日 幕別産ジャガイモ「インカのめざめ」を原料にした本格焼酎「インカの目覚め」の発売が開始。
- ・4月 猿別浄水場を廃止し、上水道全量が十勝中部広域水道企業団からの受水となる。
- ・4月14日 FM-JAGA、FMウイングと、災害時における非常放送に関する協定を締結。
- ・4月29日 十勝エコロジーパーク全エリア（幕別エリアを含む）の整備が完了し、グランドオープンした。魚道観察室の愛称「ととろーど」が発表された。
- ・4月29日 第42回織田幹雄記念国際競技会女子100mで、幕別町出身の福島千里選手が日本タイ記録の11秒36をマークした。
- ・5月30日 町内5郵便局（幕別・札内・札内桜町・糠内・忠類）と、災害時協力協定を締結。
- ・6月 第27回全十勝中学校対抗陸上競技大会で、忠類中学校陸上部が学校対抗で女子総合3位、個人でも4人の部員全員が全道大会に出場を決める好成績を収めた。
- ・8月 北京オリンピック日本代表として福島千里選手（陸上競技女子百メートル）と山本幸平選手（自転車競技男子マウンテンバイク・クロスカントリー）が参加した。
- ・8月 忠類晩成のナウマン象発掘跡地で、年代調査発掘現場にてナウマン象の足跡化石と見られる球状のくぼみを6個発見。
- ・9月 幕別町ふるさと寄付（ふるさと納税）制度がスタート。
- ・9月 第3回町議会定例会で「幕別町環境宣言」に関する決議案が議員提案され、全会一致で可決。
- ・10月10日 介護老人保健施設「あかしや」を運営する医療法人社団博愛会と、災害時における要援護者の緊急受入に関する協定を締結。
- ・11月21日 幕別町体育連盟創立50周年を記念して、町民会館で功労者の表彰と祝賀会が開催された。
- ・11月18日 町民栄誉賞表彰式が開催され、北京オリンピック日本代表として参加した福島千里選手と山

本幸平選手が表彰された。

- ・11月30日 忠類小学校開校100周年式典挙行。
- ・12月10日 札内南大通踏切除却事業（道道幕別帯広芽室線）で施工中のアンダーパスが「札内アンダーパス」として、道道幕別大樹線踏切除却事業で施工中の跨線橋が「幕別跨線橋」として開通した。

平成21年（2009）

- ・1月3日 忠類地域で手作りの成人式「二十歳を祝う会」が開催された。
- ・1月26日 戸籍業務の電算化（コンピューター化）を開始した。
- ・2月4日 江陵高等学校を運営する学校法人多田学園と、災害時における協力に関する協定を締結。
- ・3月3日 尙忠類運輸と、災害時協力協定を締結。
- ・3月25日 民放忠類デジタル中継局が開局。
- ・6月29日 ホテルグランヴィリオと災害時における協力に関する協定を締結。
- ・8月21日 幕別幼稚園に学校給食の提供を開始する。
- ・9月5日 ねんりんピック北海道パークゴルフ交流会を開催。

平成22年（2010）

- ・1月16日 バンクーバーオリンピック出場の高木美帆選手壮行会を開催。
- ・2月19日 バンクーバーオリンピックパブリックビューイングを開催（女子1000m）
- ・2月21日 駒島小学校閉校式典を開催する。
- ・2月30日 バンクーバーオリンピックパブリックビューイングを開催（女子パシュート）
- ・3月 駒島小学校閉校。
- ・3月21日 高木美帆選手に町民栄誉賞を贈呈。
- ・3月31日 幕別町赤ちゃんクラブが54年の歴史に幕を閉じる。
- ・12月1日 つくし第2学童保育所供用開始。

平成23年（2011）

- ・3月1日 NPO国際パークゴルフ協会が社団法人日本パークゴルフ協会となる。
- ・3月18日 支援物資搬出。（3月11日発生の大東日本震災被災地に向け、支援物資を搬出）
- ・3月25日 東日本大震災に消防職員5名を派遣。
- ・3月30日 東日本大震災に町職員2名を派遣。
- ・4月1日 集団研修施設「こまはた」オープン。（旧駒島小学校）
- ・10月17日 新庁舎建設住民説明会を開催。（10月17日、18日、24日、11月1日、4日 計5回）

平成24年（2012）

- ・3月30日 全国霊柩自動車協会と「災害時の支援に関する協定」を締結。
- ・3月 糠内小学校を改築。
- ・4月 定住対策として、「住宅建設補助金制度」を開始する。
- ・4月 町発達支援センターを開設。
- ・4月 糠内コミュニティセンター改修。
- ・5月1日 5リットルのごみ袋を加える。
- ・5月16日 帯広地方石油協同組合と「災害時における石油類燃料の供給等に関する協定」を締結。
- ・6月6日 札内支所に「POSシステム」を導入する。
- ・6月18日 ロンドンオリンピック出場の福島千里選手、山本幸平選手の壮行会を開催。
- ・7月1日 コミュニティバスの試験運行開始。
- ・7月 どさんこ菖句を町無形文化財に指定する。
- ・7月28日 イースタンリーグ公式戦（日本ハムファイターズ対楽天イーグルス）が町営球場で開催。
- ・8月 ロンドンオリンピック日本代表として福島千里選手（陸上競技女子100メートル、200メートル、400メートルリレー）と山本幸平選手（自転車競技男子マウンテンバイク・クロスカンントリー）が参加した。
- ・8月4日 ロンドンオリンピックパブリックビューイングを開催。（陸上女子100m）
- ・8月7日 ロンドンオリンピックパブリックビューイングを開催。（陸上女子200m）

- ・8月10日 ロンドンオリンピックパブリックビューイングを開催。（陸上女子400mリレー）
- ・10月24日 古住基名誉町民の町葬を行う。
- ・11月1日 コミュニティバスの試験運行。
- ・11月5日 神奈川県開成町と交流に向け協議。
- ・11月 山本幸平さん、福島千里さんに「幕別町長特別賞」を贈呈。
- ・11月17日 新庁舎基本設計始まる。（工期：平成24年11月17日～平成25年8月30日）
- ・11月21日 COOP札幌と「災害時における支援に関する協定」を締結。

平成25年（2013）

- ・1月 介護ボランティアポイント制度を開始する。
- ・2月1日 町のホームページをリニューアル。
- ・5月10日 神奈川県開成町と「災害時相互応援に関する協定」を締結。
- ・5月28日 幕別町新庁舎建設基本設計（素案）に関する地区別説明会を開催。（5月28日～30日）
- ・6月3日 幕別町新庁舎建設基本設計（素案）のパブリックコメントの実施。（6月3日～7月2日）
- ・6月6日 北海道工業大学と「地域連携協定」を締結。
- ・7月14日 パークゴルフ30周年記念家族大会開催。
- ・8月30日 新庁舎基本設計完了。（工期：平成24年11月17日～平成25年8月30日）
- ・10月1日 前原懿さんに町民栄誉賞を贈呈。
- ・10月1日 コミュニティバス（幕別線・札内線）本運行開始。
- ・10月1日 幕別町新庁舎基本設計がまとまる。
- ・10月9日 「パークゴルフ発祥30周年記念式典」を開催。
- ・10月10日 新庁舎実施設計始まる。（工期：平成25年10月10日～平成26年3月20日）
- ・11月11日 埼玉県上尾市と「災害時相互応援に関する協定」を締結。
- ・11月18日 高知県中土佐町と「災害時相互応援に関する協定」を締結。
- ・12月24日 北海道コカ・コーラボトリング㈱「災害対応型自動販売機による共同事業に関する協定」を締結。（役場1階ロビーに災害対応型自動販売機を設置：災害時に電光掲示板に災害情報の提供と、自販機内の飲料水を無料提供することが可能となる。）

平成26年（2014）

- ・1月17日 社会福祉法人博愛会と「災害時における要援護者の緊急受け入れに関する協定」を締結。
- ・2月1日 札内福祉センターの改築に関するアンケート調査の実施。（2月1日～20日）
- ・2月 ソチオリンピック日本代表として、高木菜那選手（スピードスケート女子1500mと女子団体追い抜き（チームパシュート））が参加。
- ・2月16日 ソチオリンピックパブリックビューイングを開催。（スピードスケート女子1500m）
- ・2月21日 ソチオリンピックパブリックビューイングを開催。（女子チームパシュート）
- ・2月22日 ソチオリンピックパブリックビューイングを開催。（女子チームパシュート）
- ・3月20日 新庁舎実施設計完了。（工期：平成25年10月10日～平成26年3月20日）
- ・3月21日 高木菜那さんに町民栄誉賞を贈呈。
- ・4月1日 あおば子育て園開設。
- ・4月1日 幕別町図書館のホームページをリニューアル。
- ・4月1日 札内福祉センター改築整備方針（案）のパブリックコメントの実施。（4月1日～30日）
- ・4月30日 高木菜那さんソチオリンピック出場を記念し植樹。（スマイルパーク）
- ・5月28日 「参加率（%）」を競い合う住民参加型のスポーツイベント「チャレンジデー」に初参加。神奈川県開成町（参加率61.6%）VS幕別町（参加率29.3%） 開成町が勝利
- ・6月 「幕別町地域防災計画」の策定。
- ・7月7日 札内福祉センター改築基本計画策定委託事業者を選定。
- ・8月26日 新庁舎建設工事の安全祈願行事開催。
- ・9月14日 「第28回 ツールド・北海道2014」第2ステージ（幕別町依田公園スタート・ゴール）に町出身の山本和弘選手、山本幸平選手が参戦。
- ・10月1日 予約型乗合タクシー駒島線本格運行開始。

- ・10月5日 2代目「パオくん」まくべつ産業まつりでデビュー。
- ・10月26日 札内福祉センターを考えるワークショップ開催。（札内福祉センター）
- ・11月8日 札内東中学校開校30周年記念祝賀会開催。
- ・12月1日 札内南保育園（社会福祉法人池田光寿会 大熊豊政理事長）新園舎で保育スタート。
- ・12月3日 幕別町老人クラブ連合会（吉崎澄三郎会長・正会員2462人）の創立50周年記念式典・祝賀会を開催。

平成27年（2015）

- ・2月20日 とかち広域消防事務組合設立協議書合同調印式開催。
- ・3月7日 忠類インターチェンジ開通イベント開催。
- ・3月15日 忠類インターチェンジ開通記念式典及びテープカット開催。
- ・4月1日 予約型乗合タクシー古舞線本格運行開始。
- ・4月 札内福祉センター改築基本計画を策定。
- ・5月1日 飯田晴義町長初登庁。
- ・5月27日 「参加率（%）」を競い合う住民参加型のスポーツイベント「チャレンジデー」に参加。
兵庫県養父市（参加率40.1%）VS幕別町（参加率30.4%） 養父市が勝利
- ・7月19日 交通事故1000日達成。（平成24年10月23日～平成27年7月19日）
- ・8月19日 北海道砂利工業組合十勝支所と「災害時における応援業務に関する協定」を締結。
- ・8月23日 明野ヶ丘公園MTB山本幸平さん監修コース完成記念マウンテンバイク(MTB)体験教室
- ・8月30日 万城目正誕生110周年歌碑建立除幕式・記念音楽祭
- ・10月1日 マイナンバー制度スタート
- ・11月23日 北海道日本ハムファイターズ大谷翔平選手、市川友也選手が2016幕別町応援大使に就任。
- ・12月1日 ふるさと寄附記念品贈呈事業スタート
- ・12月11日 リオ五輪出場権獲得女子7人制ラグビー日本代表桑井亜乃選手が役場表敬訪問

平成28年（2016）

- ・2月6日 合併10周年記念式典、シンボルマーク（子ども・一般）、ご当地ナンバーが決定
- ・2月6日 町の新しい花・木・鳥に「しばざくら」・「かしわ」・「おおはくちょう」に決定
- ・2月6日 シンボルマーク（子ども・一般）、ご当地ナンバーが決定
- ・2月8日 応援大使の写真入り住民票の交付
- ・2月12日 合併10周年記念事業で応援大使のクリアファイルを児童生徒へプレゼント
- ・3月19日 バンクバー冬季五輪銀メダリスト長嶋圭一郎氏による講演会（忠類コミュニティセンター）
- ・3月22日 役場新庁舎完成（平成26年8月～28年3月の1年8ヶ月工期）
- ・4月1日 消防広域化スタート
- ・5月6日 役場新庁舎落成式・業務開始
- ・5月6日 応援大使写真入り封筒使用開始
- ・5月6日 応援大使タオル130枚販売（即日売切れ 役場、札内支所、忠類道の駅）
- ・5月17日 元日本ハムファイターズ稲田直人さんが応援大使代理人で来町
- ・5月21日 日本ハムファイターズ戦町民応援ツアー実施（札幌ドーム）
- ・5月22日 合併10周年・開町120年記念第5回町長杯幕別町民パークゴルフ大会
- ・5月25日 「参加率（%）」を競い合う住民参加型のスポーツイベント「チャレンジデー」に参加
幕別町（参加率37.4%）VS高知県宿毛市（参加率22.3%） 幕別町が勝利
- ・6月15日 応援大使代理人で来町した稲田直人さんの様子がテレビ放送（STV どさんこワイド179）
- ・6月22日 応援大使タオル300枚販売（役場、札内支所、忠類道の駅）
- ・6月30日 旧庁舎解体工事解体祭
- ・7月12日 リオ五輪女子7人制ラグビー代表桑井亜乃選手が役場表敬訪問
- ・7月12日 福島千里選手、山本幸平選手、桑井亜乃選手2016リオジャネイロオリンピック出場壮行会
- ・7月17日 合併10周年・開町120年記念第4回パークゴルフ家族大会
- ・8月6日 2016リオジャネイロオリンピックに3選手出場
（福島千里選手、山本幸平選手、桑井亜乃選手）

- ・8月11日 幕別町P G協会創立30周年記念幕別町民パークゴルフ大会
- ・8月11日 北海道日本ハムファイターズ戦町民応援ツアー実施（札幌ドーム）
- ・8月15日 2016リオジャネイロオリンピックパブリックビューイング開催（陸上200m福島千里選手）
- ・8月17日 台風7号による災害発生
（農作物倒伏・冠水被害369.3ha、営農施設37棟、停電による生乳被害950kg廃棄）
- ・8月30日 台風10号による災害発生
～31日（住宅等浸水被害75件、農作物冠水被害290.2ha、町道39路線51か所、札内川河川緑地全域）
（避難者数 糠内分遣所 3人、札内中学校 574人、札内南小学校 125人、農業者トレーニングセンター252人）
（帰宅困難者の延べ避難者数 61人 9月2日～9月13日）
- ・9月22日 北海道日本ハムファイターズOBによる野球教室の開催
- ・9月30日 ナウマン公園大型遊具完成
- ・9月30日 2016リオジャネイロオリンピック出場3選手が役場表敬訪問
（福島千里選手、山本幸平選手、桑井亜乃選手）
- ・10月1日 合併10周年・開町120年
オリンピック出場5選手が子ども達とスポーツ交流とトークショーの開催
（福島千里選手、山本幸平選手、桑井亜乃選手、高木菜那選手、高木美帆選手）
- ・10月20日 江陵高等学校3年古谷優人さん（札内南小・札中出身）プロ野球福岡ソフトバンクホークスからドラフト2位指名
- ・10月29日 子ども議会の開催（小学生18人、中高校生16人）
- ・11月20日 NHKのど自慢 幕別町から生放送
- ・11月21日 北海道日本ハムファイターズ大谷翔平選手、市川友也選手が来町レトークショーを開催
- ・11月22日 古谷優人さんプロ野球福岡ソフトバンクホークスと契約し幕別町初のプロ野球選手が誕生
- ・11月25日 しらかば大学40周年記念式典
- ・12月1日 交通事故死ゼロ1500日達成
- ・12月3日 スピードスケートワールドカップ（Wカップ）女子1000m、1500m高木美帆選手が初優勝

平成29年（2017）

- ・1月11日 株式会社ニッタクスが非金属性の車椅子を町へ寄贈
- ・1月15日 帯広北高等学校三浦憂さん（札内南小・札中出身）がフットサルのFリーグデビュー
- ・1月20日 陸上福島千里選手がプロ転向
- ・1月24日 町内道新販売所と地域見守り協定締結
- ・1月25日 町建設業協会へ感謝状の贈呈（台風被害者宅被災ゴミ回収）
- ・2月20日 第8回冬季アジア札幌大会（会場：帯広の森スケートリンク）女子3000m高木美帆選手が国内最高記録（4分5秒75）で優勝
- ・2月25日 幕別消防署糠内分遣所落成式
- ・3月2日 忠類保育所運営委員会解散式
- ・3月3日 JR稲土別駅廃止
- ・3月15日 札内コミュニティプラザ完成
- ・4月1日 札内コミュニティプラザ落成式
- ・4月17日 札内支所が札内コミュニティプラザ内で業務開始
- ・5月 山本幸平選手、福島千里選手、桑井亜乃選手を幕別町応援大使に委嘱
- ・5月25日 「参加率（%）」を競い合う住民参加型のスポーツイベント「チャレンジデー」に参加
幕別町（参加率51.1%）VS秋田県男鹿市（参加率55.1%） 男鹿市が勝利
- ・6月13日 アルコ236新露天風呂オープン
- ・6月21日 NHKラジオ番組「旅ラジ！」の公開生放送を百年記念ホールで実施。未来のオリンピック選手候補として、スピードスケートジュニア強化選手の久保向希さん（白樺学園高3年）、稲川くるみさん（帯広三条高3年）が出演。
- ・7月3日 ナウマン公園親水滑り台がオープン

- ・7月26日 第6期幕別町総合計画策定委員会の開催（全7回実施）
- ・8月 札内中学校女子バレーボール部、全日本中学校バレーボール選手権大会出場
- ・8月31日 札内川ゴルフ場営業再開
- ・9月 高木菜那選手、高木美帆選手を幕別町応援大使に委嘱
- ・9月18日 台風18号による災害発生
（住宅浸水被害3件、農作物倒伏・浸水被害668.79ha、町道51路線71か所に被害）
- ・10月 札内東中学校吹奏楽部、東日本学校吹奏楽大会に北海道代表として出場
- ・11月12日 白人小学校開校120周年式典
- ・11月25日 糠内中学校開校70周年式典
- ・12月3日 忠類中学校開校70周年記念式典
- ・12月30日 高木菜那選手、高木美帆選手が平昌オリンピック日本代表に決定

平成30年（2018）

- ・2月10日 2018平昌オリンピックパブリックビューイング開催
（スピードスケート女子3000m高木美帆選手）
- ・2月12日 高木美帆選手 銀メダル獲得（女子1500m）
- ・2月14日 高木美帆選手 銅メダル獲得（女子1000m）
- ・2月21日 高木菜那選手・高木美帆選手 金メダル獲得（女子団体追い抜き）
- ・2月24日 高木菜那選手 金メダル獲得（女子マスタート）
- ・3月5日 キャリオ技研(株)と連携協定を締結
- ・4月22日 高木菜那選手・高木美帆選手 凱旋パレード・町民報告会実施
- ・5月30日 「参加率（%）」を競い合う住民参加型のスポーツイベント「チャレンジデー」に参加
幕別町（参加率59.5%）VS秋田県仙北市（参加率55.2%） 幕別町が勝利
- ・6月1日 札内川ゴルフ場が来場100万人を突破。
- ・7月 赤石泰雅さん（白人小6年）が世界年齢別トランポリン競技大会選手権に出場決定
- ・8月 慶應義塾体育会野球部が合宿モニターとして来町し、8日間の合宿を実施
- ・9月6日 北海道胆振東部地震が発生 北海道全域で停電が発生
- ・9月15日 北海道胆振東部地震の被災地（厚真町・安平町）に町職員4名を派遣
- ・10月3日 幕別市街地ではしご酒イベント「はしご酒2018（町商工会主催）」を初開催
- ・10月8日 岡田和夫さん（前幕別町長）に名誉町民の称号を授与
- ・10月9日 道立新設校が高校説明会を実施
- ・10月12日 北海道胆振東部地震の被災地（厚真町・安平町）に町職員2名を派遣
- ・11月 赤石泰雅さん（白人小）が第26回世界年齢別トランポリン競技大会シンクロナイズド競技
（11-12歳）で金メダルを獲得

平成31年（～4月末日）・令和元年（2019）

- ・1月29日 日本体育大学と連携協力協定を締結
- ・4月9日 新設校の北海道幕別清陵高等学校が開校式・第1回入学式を実施
- ・8月1日 町ホームページに「町長室へようこそ」開設
- ・10月1日 幼児教育・保育無償化開始
- ・10月 ナウマン象化石骨発見50周年記念特別展「忠類で発見された化石たち～忠類ナウマン象化石の里帰り～」開催
- ・10月 ナウマン象化石骨発掘50周年記念事業で行われた再発掘調査によりナウマンゾウの足跡を発見
- ・12月17日 （一財）北海道電気保安協会と災害発生時における応急対策活動に関する協定を締結

令和2年（2020）

- ・2月3日 合同容器（株）と災害発生時における応急生活物資の供給に関する協定を締結
- ・3月 ARを活用した「幕別アルキ」の運用開始
- ・4月 新生児に町内産の木材で作成したリングを送る「森の輪（Wakko）」事業開始
- ・10月31日 北海道幕別高等学校が閉校式を実施

- ・10月 前年に引き続き、ナウマン象化石骨再発掘調査によりナウマンゾウの足跡化石と思われるくぼみを発見

- ・新型コロナ感染防止のため多くのイベントが中止に

令和3年（2021）

- ・3月1日 江陵高等学校が閉校式を実施
- ・4月5日 一般社団法人日本自動車連盟帯広支部と観光連携協定を締結
- ・4月23日 幕別清陵高等学校、NPO法人幕別札内スポーツクラブと部活動などへの指導・支援に関する包括連携協定を締結
- ・5月31日 帯広市を起終点に北十勝と南十勝を8の字に結んだサイクリングルート「トカプチ400」が、日本を代表するサイクリングルートとして国土交通省が指定する「ナショナルサイクリングルート」に道内で初めて指定される
- ・7月6日 帯広青年会議所とSDGs（持続可能な開発目標）推進に関する連結協定を締結
- ・7月26日 2020東京オリンピック 山本幸平選手がマウンテンバイク・クロスカントリー競技に4大会連続で出場し、過酷なレースを完走
- ・11月25日 北海道電力株式会社、ほくでんネットワーク帯広支店と大規模災害時における相互協力に関する基本協定を締結

令和4年（2022）

- ・1月26日 幕別駐在所の建て替えが完了し、新たな建物で業務開始
- ・2月1日 道の駅・忠類で「子育て応援自動販売機」の運用開始
- ・2月7日 2022北京オリンピックパブリックビューイング開催（スピードスケート女子）高木美帆選手 銀メダル獲得（女子1500m）
- ・2月13日 高木美帆選手 銀メダル獲得（女子500m）
- ・2月15日 2022北京オリンピックパブリックビューイング開催（スピードスケート女子）高木菜那選手・高木美帆選手 銀メダル獲得（女子団体追い抜き）
- ・2月17日 2022北京オリンピックパブリックビューイング開催（スピードスケート女子）高木美帆選手 金メダル獲得（女子1000m）
- ・4月17日 高木菜那さん・高木美帆さん オンライン町民報告会実施
高木菜那さん・高木美帆さんに特別町民栄誉賞を贈呈
- ・5月30日 忠類振興公社が定時株主総会において解散を決議し、同日付で解散
- ・5月31日 俳句愛好家による団体「十勝俳句村」解散
- ・7月 まくべつ郷土史研究会発足
- ・12月15日 0歳から18歳までの子どもと家族、妊婦を対象に育児やしつけなどの相談に応じる窓口「子ども家庭総合支援拠点」を設置
- ・12月18日 オリンピアンが小学生とスポーツ交流（桑井亜乃さん、高木菜那さん）
- ・12月22日 幕別町電子地域通貨「まくPay」運用開始

令和5年（2023）

- ・3月24日 圓道将良選手、三浦憂選手を幕別町応援大使に委嘱
- ・3月29日 株式会社ナガワと災害時におけるレンタル機材の提供に関する協定を締結
- ・3月31日 幕別町アイヌ文化拠点空間整備事業に伴い、施設の保存改修と展示収蔵資料の修復作業を行うため、蝦夷文化考古館を閉館
- ・4月20日 蛭原杏奈選手を幕別町応援大使に委嘱
- ・4月24日 植竹勇太選手を幕別町応援大使に委嘱
- ・5月2日 稲川くるみ選手、久保向希選手、三輪準也選手を幕別町応援大使に委嘱
- ・5月8日 加藤かおりさん、逢坂芳郎さん、中村大史さん、河村美侑選手を幕別町応援大使に委嘱
- ・7月20日 東洋株式会社と地域創生の推進に関する包括連携協定を締結
- ・7月21日 東十勝4町（池田町・豊頃町・浦幌町・幕別町）による広域防災に係る相互応援に関する協定を締結
- ・7月29日 道の駅忠類が来場者500万人達成

- ・7月31日 東日本電信電話株式会社（NTT東日本）北海道東支店と自治体DXに関する連携協定を締結
- ・9月8日 東日本電信電話株式会社（NTT東日本）北海道東支店と大規模災害時における相互協力に関する基本協定を締結
- ・10月24日 帯広信用金庫と出会いの場創出事業の連携に関する協定を締結
- ・11月22日 株式会社ハピネス・デリカと災害時における食料物資の提供に関する協定を締結
- ・12月6日 オリンピアンが中学生とスポーツ交流（桑井亜乃さん）
- ・12月16日 幕別町応援大使が中学生とスポーツ交流（圓道将良選手）

令和6年（2024）

- ・1月27日 古舞小学校が閉校式を実施
- ・2月6日 オリンピアンが中学生とスポーツ交流（山本幸平さん）
- ・2月20日 オリンピアンが小学生とスポーツ交流（福島千里さん）
- ・3月1日 第1回町議会定例会でゼロカーボンシティまくべつを宣言
- ・3月18日 わかば幼稚園が閉園式を実施
- ・3月20日 忠類ナウマン象記念館がリニューアルオープン
- ・3月22日 古舞小学校が閉校式を実施
- ・4月20日 応援大使が町内の少年団とスポーツ交流（河村美侑さん）
- ・4月22日 顕勝寺と災害時における要配慮者の避難受け入れに関する協定を締結
- ・6月10日 忠類ナウマン象の化石を54年ぶりに発見
- ・8月3日 十勝ナウマン温泉ホテルアルコ30周年記念式典
- ・9月13日 オリンピアンが中学生とスポーツ交流（桑井亜乃さん）
- ・11月10日 札内中学校開校50周年記念式典
- ・11月26日 ファイターズ選手が小学校を訪問
- ・11月27日 新和診療所が閉所
- ・12月6日 マイナンバーカードを利用した各種証明書のコンビニ交付を開始
- ・12月22日 応援大使が町内の少年団とスポーツ交流（圓道将良さん）

令和7年（2025）

- ・1月8日 応援大使が初心者スケート教室を実施（三輪準也さん、久保向希さん）
- ・3月1日 公開型地理情報システム（まくべつデジタルマップ）の運用開始
- ・3月3日 町公式ホームページをリニューアル
- ・3月3日 投票区の再編を決定
- ・3月10日 町LINE公式アカウントをリニューアル
- ・4月1日 パートナーシップ制度を開始
- ・5月22日 小川洋輝さん、久保杏奈選手を応援大使に委嘱
- ・5月27日 有限会社サンエイ緑化と災害時における倒木処理等に関する協定を締結
- ・6月11日 北海道十勝スカイアース株式会社と包括連携協定を締結
- ・6月30日 ナウマン象のぬいぐるみの愛称を「るい」に決定
- ・7月1日 洞雲寺、東光寺、蓮生寺と災害時における避難受入に関する協定を締結
- ・7月4日 株式会社大望と災害時における食料物資の供給に関する協定を締結
- ・7月7日 DCM株式会社と災害時における応急生活物資の供給等に関する協定を締結
- ・7月27日 応援大使が町内の子どもたちとペーパーアート教室を実施（加藤かおりさん）
- ・8月5日 株式会社ダイイチと災害時における応急生活物資の供給等に関する協定を締結
- ・8月15日 株式会社トライアルカンパニーと災害時における応急生活物資の供給等に関する協定を締結
- ・8月20日 株式会社セコマと災害時における応急生活物資の供給等に関する協定とまちづくり連携協定を締結
- ・8月28日 とかちフードトラック協会と災害時におけるキッチンカーによる炊き出し等の実施に関する協定を締結
- ・8月28日 オリンピアンが小学生とスポーツ交流（福島千里さん）

- ・9月18日 町公式LINEアカウントから戸籍謄本等の申請が可能になる
- ・10月18日 第2回全国ナウマンゾウサミットを忠類ナウマン象記念館で開催
- ・11月 町のLINEスタンプ（「北海道幕別町パオくん&クマゲラくん」「忠類ナウマン象だゾウ！」）の販売開始
- ・12月23日 株式会社LIFULLと地域活性化に関する包括連携協定を締結
- ・12月23日 株式会社北洋銀行、株式会社ステラグリーンとカーボンニュートラルによる持続的な社会の実現に向けた連携協定を締結
- ・12月27日 応援大使が町内の少年団等とスポーツ交流（三浦憂さん、圓道将良選手）

令和8年（2026）

- ・1月8日、9日 応援大使が町内の子どもたちとスポーツ交流（三輪準也さん、久保向希選手、久保杏奈選手）
- ・1月26日 一般社団法人日本ムービングハウス協会と災害時における応急仮設住宅（移動式木造住宅）の建設に関する協定を締結
- ・2月 2026ミラノ・コルティナオリンピック日本代表に高木美帆選手（スピードスケート女子1000m、1500m、チームパシュート）、稲川くるみ選手（スピードスケート女子500m）が選出
- ・2月2日 株式会社そらと地域活性化に関する連携協定を締結
- ・2月7日 途別小学校で閉校式を実施
- ・2月10日 2026ミラノ・コルティナオリンピックパブリックビューイング開催（スピードスケート女子）高木美帆選手銅メダル獲得（女子1000m）
- ・2月16日 2026ミラノ・コルティナオリンピックパブリックビューイング開催（スピードスケート女子）高木美帆選手銅メダル獲得（女子500m）
- ・2月17日 2026ミラノ・コルティナオリンピックパブリックビューイング開催（スピードスケート女子）高木美帆選手銅メダル獲得（女子チームパシュート）
オリンピックが小学生とスポーツ交流（桑井亜乃さん）
- ・2月21日 2026ミラノ・コルティナオリンピックパブリックビューイング開催（スピードスケート女子）
- ・3月5日 株式会社サッポロドラッグストアと災害時における応急生活物資の供給等に関する協定を締結
- ・3月9日 幕別中学校で閉校式を実施
- ・3月16日 幕別小学校で閉校式を実施
- ・3月31日 パークゴルフコースさくらコースを廃止

DATAFILE 1. 概要-5. 土地利用-1. 地目別土地利用

【幕別地域】

(各年1月1日現在 単位:ha)

地目	平27	平28	平29	平30	平31	令2	令3	令4	令5	令6	令7
田	165	164	165	163	163	163	165	163	163	165	165
畑	17,317	17,325	17,556	17,369	17,382	17,629	17,592	17,587	17,567	17,572	17,586
宅地	854	857	887	868	880	915	931	949	962	974	981
池沼	5	5	5	5	4	4	4	4	4	4	4
山林	6,464	6,474	6,596	5,456	5,442	6,583	6,631	6,711	6,719	6,736	6,870
牧場	882	881	854	1,052	1,036	822	812	803	803	786	785
原野	2,285	2,262	2,069	1,960	1,911	2,041	2,025	1,986	1,993	1,973	1,883
雑種地	686	696	975	525	525	992	1,005	1,019	1,017	1,022	1,035
その他	5,385	5,379	4,936	6,645	6,700	4,894	4,878	4,821	4,815	4,811	4,734
幕別計	34,043	34,043	34,043	34,043	34,043	34,043	34,043	34,043	34,043	34,043	34,043

【忠類地域】

(各年1月1日現在 単位:ha)

地目	平27	平28	平29	平30	平31	令2	令3	令4	令5	令6	令7
田	0	0	0	0	0	0	0	0	0	0	0
畑	5,028	5,030	5,029	5,026	5,024	5,004	4,993	4,983	4,974	4,969	4,964
宅地	153	153	164	166	167	171	181	190	194	196	197
池沼	0	0	0	0	0	0	0	0	0	0	0
山林	2,060	2,063	3,108	3,108	3,108	3,107	3,100	3,101	3,105	3,104	3,104
牧場	496	496	308	308	307	306	304	303	298	298	298
原野	701	694	909	911	967	984	989	990	998	1,003	1,007
雑種地	400	406	587	587	586	586	586	587	585	584	584
その他	4,883	4,879	3,616	3,615	3,562	3,563	3,568	3,567	3,567	3,567	3,567
忠類計	13,721	13,721	13,721	13,721	13,721	13,721	13,721	13,721	13,721	13,721	13,721

【幕別+忠類】

(各年1月1日現在 単位:ha)

地目	平27	平28	平29	平30	平31	令2	令3	令4	令5	令6	令7
田	165	164	165	163	163	163	165	163	163	165	165
畑	22,345	22,355	22,585	22,395	22,406	22,633	22,585	22,570	22,541	22,541	22,550
宅地	1,007	1,010	1,051	1,034	1,047	1,086	1,112	1,139	1,156	1,170	1,178
池沼	5	5	5	5	4	4	4	4	4	4	4
山林	8,524	8,537	9,704	8,564	8,550	9,690	9,731	9,812	9,824	9,840	9,974
牧場	1,378	1,377	1,162	1,360	1,343	1,128	1,116	1,106	1,101	1,084	1,083
原野	2,986	2,956	2,978	2,871	2,878	3,025	3,014	2,976	2,991	2,976	2,890
雑種地	1,086	1,102	1,562	1,112	1,111	1,578	1,591	1,606	1,602	1,606	1,619
その他	10,268	10,258	8,552	10,260	10,262	8,457	8,446	8,388	8,382	8,378	8,301
幕+忠計	47,764	47,764	47,764	47,764	47,764	47,764	47,764	47,764	47,764	47,764	47,764

※平26のみ 10月1日現在

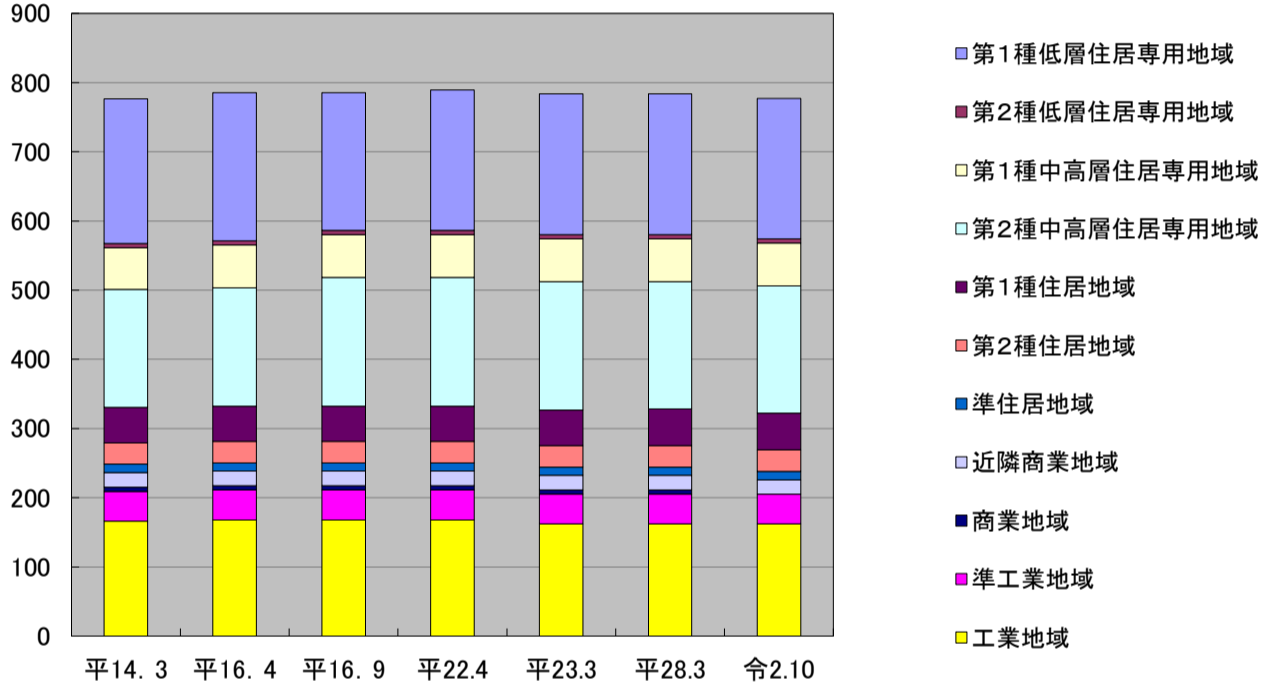
DATAFILE 1. 概要-5. 土地利用-2. 規制の状況（用途地域面積）

<規制の状況(用途地域面積)>

(単位:ha)

	平14.3	平16.4	平16.9	平22.4	平23.3	平28.3	令2.10
都市計画区域	8,210.0	8,210.0	8,210.0	8,210.0	8,210.0	8,210.0	8174.0
市街化区域	776.5	785.5	785.5	789.5	783.5	783.5	783.5
第1種低層住居専用地域	209	214	199	203	203	203	203
第2種低層住居専用地域	6.1	6.1	6.1	6.1	6.1	6.1	6.1
第1種中高層住居専用地域	60	62	62	62	62	62	62
第2種中高層住居専用地域	171	171	186	186	186	184	184
第1種住居地域	51	51	51	51	51	53	53
第2種住居地域	31	31	31	31	31	31	31
準住居地域	12	12	12	12	12	12	12
近隣商業地域	21	21	21	21	21	21	21
商業地域	6.4	6.4	6.4	6.4	6.4	6.4	6.4
準工業地域	43	43	43	43	43	43	43
工業地域	166	168	168	168	162	162	162
市街化調整区域	7,433.5	7,424.5	7,424.5	7,420.5	7,426.5	7,426.5	7,390.5

■市街化区域の内訳



<規制の状況(農業振興地域面積)>

	平31.3	令2.3	令3.3	令4.3	令5.3	令6.3	令7.3	令8.3
農業振興地域	42,052.4	42,052.4	42,052.4	42,052.4	42,052.4	42,052.4	42,052.4	42,052.4
農用地区域	23,496.3	23,496.3	23,497.9	23,550.0	23,554.2	23,554.0	23,552.0	23,551.1
白地	18,556.1	18,556.1	18,554.5	18,502.4	18,498.2	18,498.4	18,500.4	18,501.3
保安林	4,652.95	4,112.33	4,106.32	4,105.89	4,105.44	4,105.30	4,104.25	4,104.13
地域森林計画対象民有林	14,711.16	14,717.46	14,711.52	14,697.65	14,697.65	14,694.94	14,615.03	14,619.04

DATAFILE

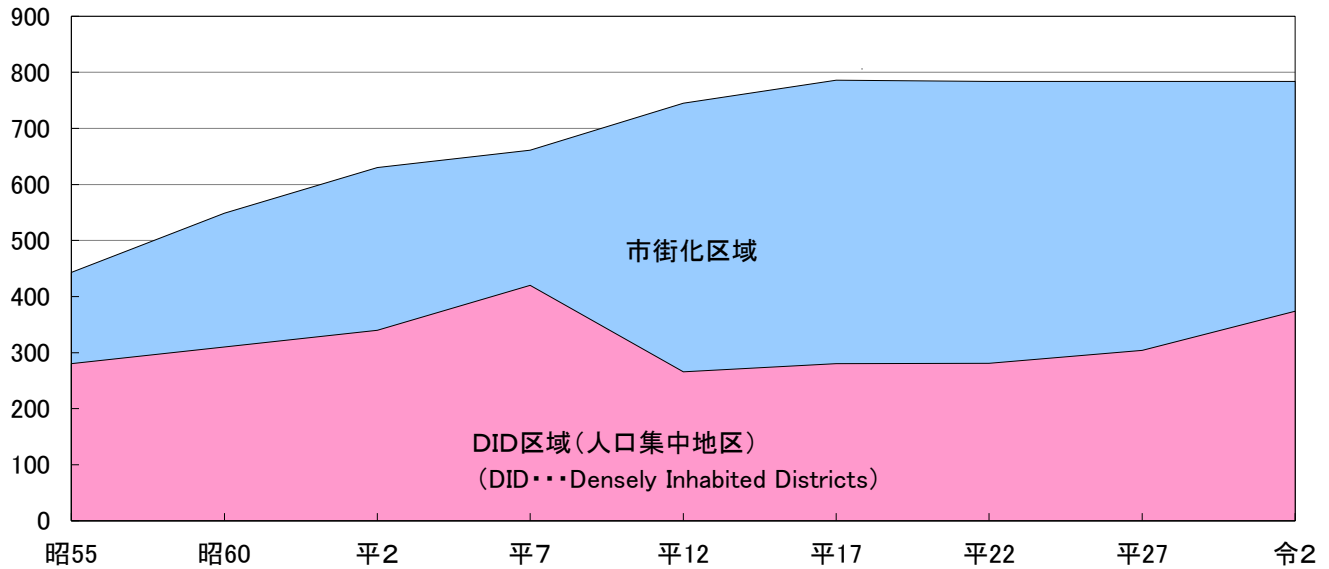
1.概要-5.土地利用-3.市街化区域・DID地域の面積と人口

<市街化区域・DID地域の面積と人口>

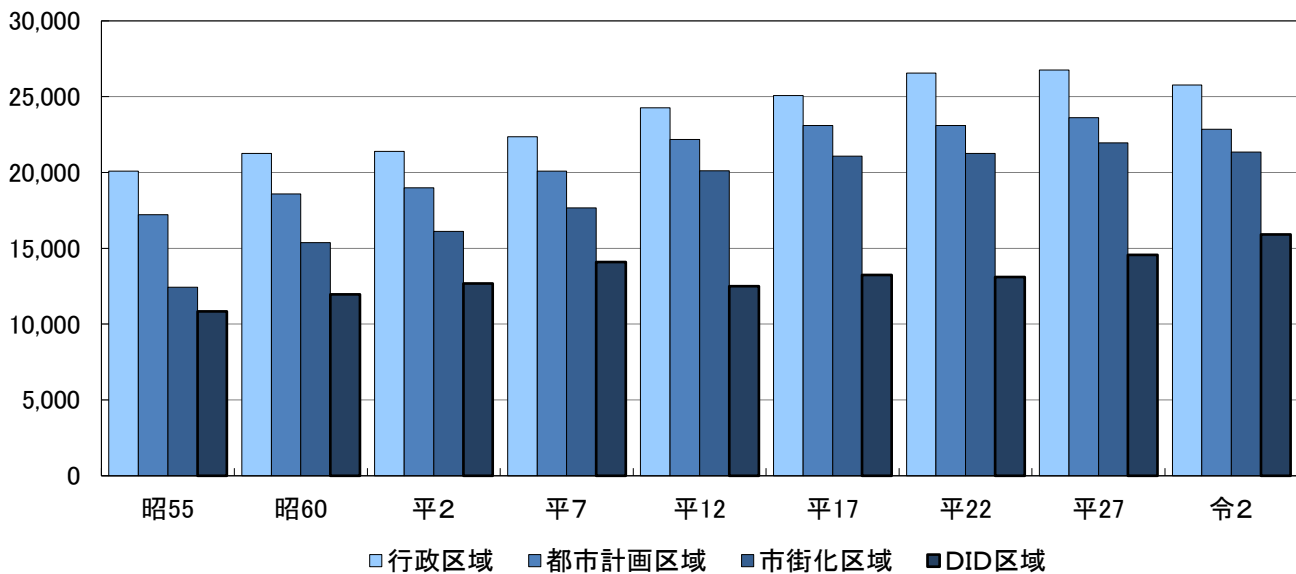
(単位:ha, 人)

		昭55	昭60	平2	平7	平12	平17	平22	平27	令2
面積	行政区域	33,868	33,868	34,046	34,046	34,046	34,046	47,800	47,764	47,764
	都市計画区域	8,210	8,210	8,210	8,210	8,210	8,210	8,210	8,210	8,174
	市街化区域	443	549	630	661	745	786	784	784	784
	DID区域	280	310	340	420	266	280	281	304	374
人口	行政区域	20,084	21,270	21,395	22,369	24,276	25,083	26,547	26,760	25,766
	都市計画区域	17,223	18,578	19,000	20,090	22,191	23,093	23,105	23,618	22,843
	市街化区域	12,444	15,381	16,114	17,668	20,109	21,089	21,253	21,948	21,359
	DID区域	10,852	11,953	12,689	14,095	12,512	13,243	13,108	14,568	15,909

■面積



■人口



DATAFILE 2.人口-1.国勢調査人口-1.人口の推移

【幕別地域】

(各年10月1日現在)

和暦	西暦	人 口							世帯数 (世帯)	一世帯 あたり (人)
		総数 (人)	対前年比		男 (人)	女 (人)	65歳以上			
			(人)	(%)			(人)	(%)		
昭和25年	1950	17,822	3,612	2.53	8,929	8,893	688	3.86	3,074	5.8
昭和30年	1955	18,264	442	2.48	9,183	9,081	779	4.27	3,136	5.8
昭和35年	1960	17,393	-871	-4.77	8,688	8,705	808	4.65	3,302	5.3
昭和40年	1965	18,145	752	4.32	9,060	9,085	920	5.07	3,862	4.7
昭和45年	1970	18,386	241	1.33	8,948	9,438	1,137	6.18	4,449	4.1
昭和50年	1975	18,444	58	0.32	9,098	9,346	1,364	7.40	5,017	3.7
昭和55年	1980	20,084	1,640	8.89	9,887	10,197	1,789	8.91	5,878	3.4
昭和60年	1985	21,270	1,186	5.91	10,347	11,048	2,283	10.73	6,336	3.4
平成2年	1990	21,395	125	0.59	10,328	11,037	2,865	13.39	6,639	3.2
平成7年	1995	22,369	974	4.55	10,749	11,620	3,567	15.95	7,497	3.0
平成12年	2000	24,276	1,907	8.53	11,622	12,654	4,498	18.53	8,660	2.8
平成17年	2005	25,083	807	3.32	11,923	13,160	5,572	22.21	9,412	2.7
平成22年	2010	24,929	-154	-0.61	11,786	13,143	6,366	25.54	9,662	2.6
平成27年	2015	25,229	300	1.20	11,902	13,327	7,474	29.62	10,250	2.5
令和2年	2020	24,339	-890	-3.53	11,545	12,794	8,099	33.28	10,334	2.4

【忠類地域】

(各年10月1日現在)

和暦	西暦	人 口							世帯数 (世帯)	一世帯 あたり (人)
		総数 (人)	対前年比		男 (人)	女 (人)	65歳以上			
			(人)	(%)			(人)	(%)		
昭和25年	1950	3,246	—	—	1,657	1,589			556	5.8
昭和30年	1955	3,634	388	11.95	1,855	1,779	126	3.47	641	5.7
昭和35年	1960	3,565	-69	-1.90	1,785	1,780	129	3.62	673	5.3
昭和40年	1965	3,430	-135	-3.79	1,709	1,721	161	4.69	687	5.0
昭和45年	1970	2,608	-822	-23.97	1,265	1,343	185	7.09	637	4.1
昭和50年	1975	2,415	-193	-7.40	1,178	1,237	213	8.82	647	3.7
昭和55年	1980	2,306	-109	-4.51	1,142	1,164	256	11.10	658	3.5
昭和60年	1985	2,227	-79	-3.43	1,083	1,144	311	13.96	638	3.5
平成2年	1990	2,013	-214	-9.61	981	1,032	343	17.04	620	3.2
平成7年	1995	1,871	-142	-7.05	917	954	419	22.39	649	2.9
平成12年	2000	1,804	-67	-3.58	864	940	454	25.17	682	2.6
平成17年	2005	1,785	-19	-1.05	852	933	497	27.84	714	2.5
平成22年	2010	1,618	-167	-9.36	765	853	501	30.96	697	2.3
平成27年	2015	1,531	-87	-5.38	725	806	551	35.99	694	2.2
令和2年	2020	1,427	-104	-6.79	698	729	559	39.17	695	2.1

【幕別+忠類】

(各年10月1日現在)

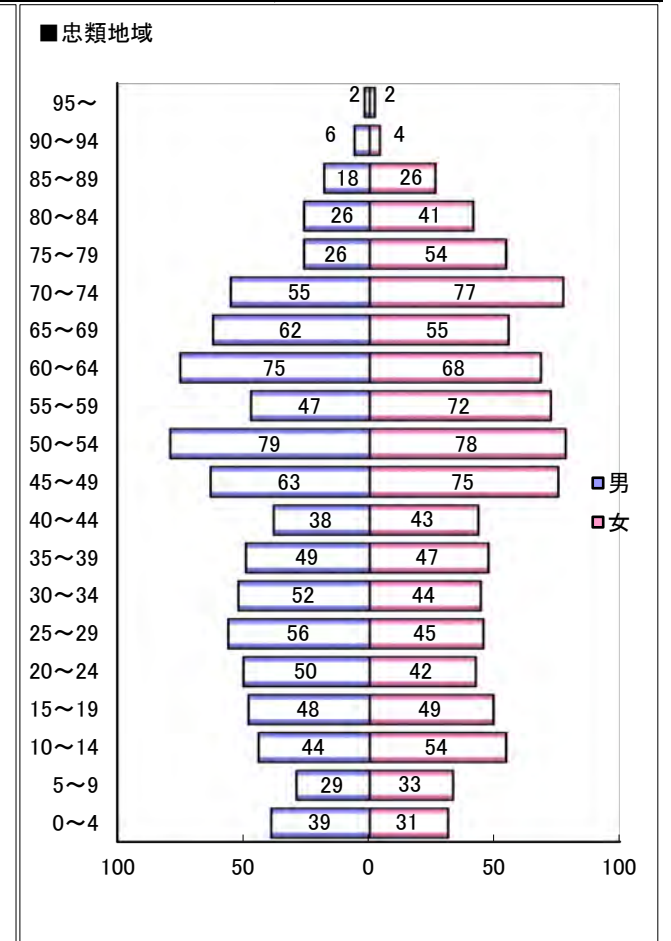
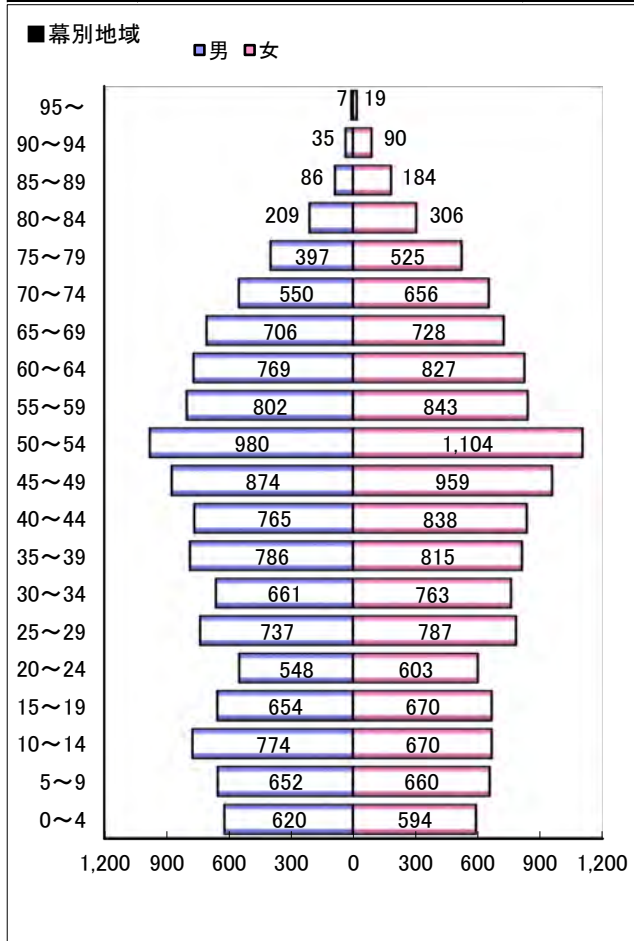
和暦	西暦	人 口							世帯数 (世帯)	一世帯 あたり (人)
		総数 (人)	対前年比		男 (人)	女 (人)	65歳以上			
			(人)	(%)			(人)	(%)		
昭和25年	1950	21,068	—	—	10,586	10,482	688	3.27	3,630	5.8
昭和30年	1955	21,898	830	3.94	11,038	10,860	905	4.13	3,777	5.8
昭和35年	1960	20,958	-940	-4.29	10,473	10,485	937	4.47	3,975	5.3
昭和40年	1965	21,575	617	2.94	10,769	10,806	1,081	5.01	4,549	4.7
昭和45年	1970	20,994	-581	-2.69	10,213	10,781	1,322	6.30	5,086	4.1
昭和50年	1975	20,859	-135	-0.64	10,276	10,583	1,577	7.56	5,664	3.7
昭和55年	1980	22,390	1,531	7.34	11,029	11,361	2,045	9.13	6,536	3.4
昭和60年	1985	23,497	1,107	4.94	11,430	12,192	2,594	11.04	6,974	3.4
平成2年	1990	23,408	-89	-0.38	11,309	12,069	3,208	13.70	7,259	3.2
平成7年	1995	24,240	832	3.55	11,666	12,574	3,986	16.44	8,146	3.0
平成12年	2000	26,080	1,840	7.59	12,486	13,594	4,952	18.99	9,342	2.8
平成17年	2005	26,868	788	3.02	12,775	14,093	6,069	22.59	10,126	2.7
平成22年	2010	26,547	-321	-1.19	12,551	13,996	6,867	25.87	10,359	2.6
平成27年	2015	26,760	213	0.80	12,627	14,133	8,025	29.99	10,944	2.4
令和2年	2020	25,766	-994	-3.71	12,243	13,523	8,658	33.60	11,029	2.3

DATAFILE

2.人口-1.国勢調査人口-2.年齢構造

(平成12年10月1日現在)

	幕別地域			忠類地域			幕別+忠類		
	男	女	総数	男	女	総数	男	女	総数
0~4	620	594	1,214	39	31	70	659	625	1,284
5~9	652	660	1,312	29	33	62	681	693	1,374
10~14	774	670	1,444	44	54	98	818	724	1,542
15~19	654	670	1,324	48	49	97	702	719	1,421
20~24	548	603	1,151	50	42	92	598	645	1,243
25~29	737	787	1,524	56	45	101	793	832	1,625
30~34	661	763	1,424	52	44	96	713	807	1,520
35~39	786	815	1,601	49	47	96	835	862	1,697
40~44	765	838	1,603	38	43	81	803	881	1,684
45~49	874	959	1,833	63	75	138	937	1,034	1,971
50~54	980	1,104	2,084	79	78	157	1,059	1,182	2,241
55~59	802	843	1,645	47	72	119	849	915	1,764
60~64	769	827	1,596	75	68	143	844	895	1,739
65~69	706	728	1,434	62	55	117	768	783	1,551
70~74	550	656	1,206	55	77	132	605	733	1,338
75~79	397	525	922	26	54	80	423	579	1,002
80~84	209	306	515	26	41	67	235	347	582
85~89	86	184	270	18	26	44	104	210	314
90~94	35	90	125	6	4	10	41	94	135
95~	7	19	26	2	2	4	9	21	30
不詳	10	13	23				10	13	23
合計	11,622	12,654	24,276	864	940	1,804	12,486	13,594	26,080

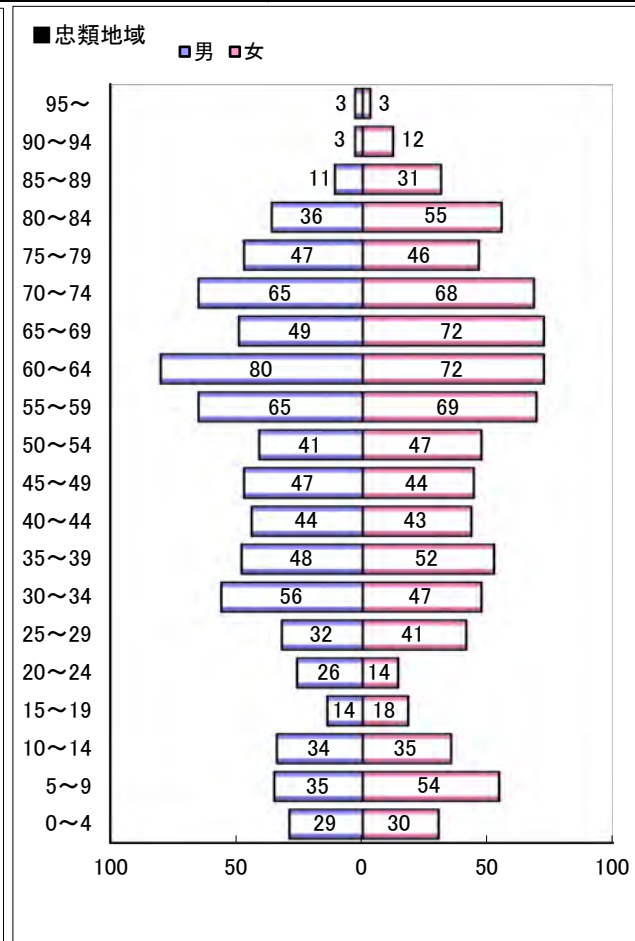
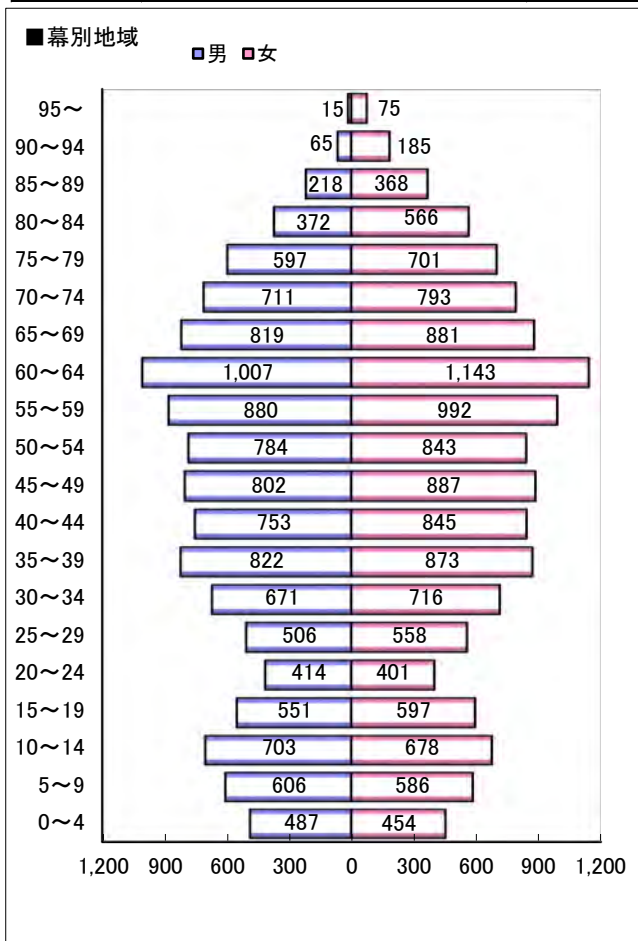


DATAFILE

2.人口-1.国勢調査人口-2.年齢構造

(平成22年10月1日現在)

	幕別地域			忠類地域			幕別+忠類		
	男	女	総数	男	女	総数	男	女	総数
0~4	487	454	941	29	30	59	516	484	1,000
5~9	606	586	1,192	35	54	89	641	640	1,281
10~14	703	678	1,381	34	35	69	737	713	1,450
15~19	551	597	1,148	14	18	32	565	615	1,180
20~24	414	401	815	26	14	40	440	415	855
25~29	506	558	1,064	32	41	73	538	599	1,137
30~34	671	716	1,387	56	47	103	727	763	1,490
35~39	822	873	1,695	48	52	100	870	925	1,795
40~44	753	845	1,598	44	43	87	797	888	1,685
45~49	802	887	1,689	47	44	91	849	931	1,780
50~54	784	843	1,627	41	47	88	825	890	1,715
55~59	880	992	1,872	65	69	134	945	1,061	2,006
60~64	1,007	1,143	2,150	80	72	152	1,087	1,215	2,302
65~69	819	881	1,700	49	72	121	868	953	1,821
70~74	711	793	1,504	65	68	133	776	861	1,637
75~79	597	701	1,298	47	46	93	644	747	1,391
80~84	372	566	938	36	55	91	408	621	1,029
85~89	218	368	586	11	31	42	229	399	628
90~94	65	185	250	3	12	15	68	197	265
95~	15	75	90	3	3	6	18	78	96
不詳	3	1	4				3	1	4
合計	11,786	13,143	24,929	765	853	1,618	12,551	13,996	26,547

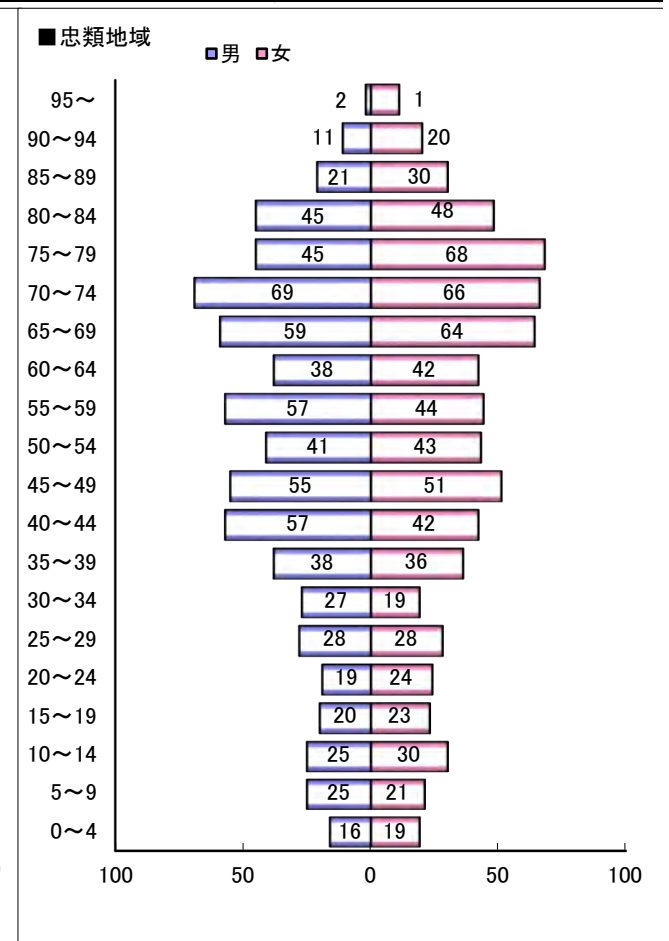
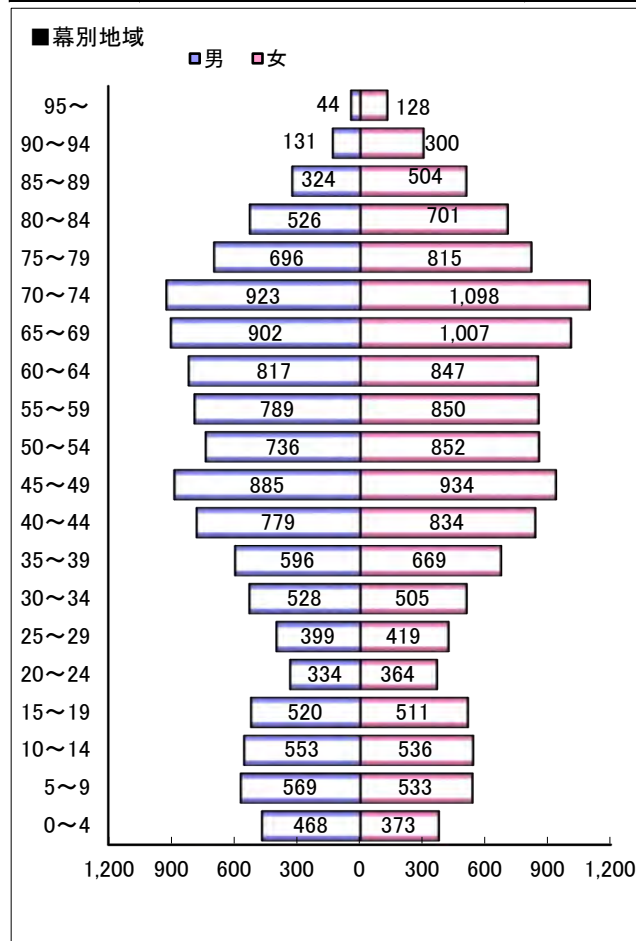


DATAFILE

2.人口-1.国勢調査人口-2.年齢構造

(令和2年10月1日時点)

	幕別地域			忠類地域			幕別+忠類		
	男	女	総数	男	女	総数	男	女	総数
0~4	468	373	841	16	19	35	484	392	876
5~9	569	533	1,102	25	21	46	594	554	1,148
10~14	553	536	1,089	25	30	55	578	566	1,144
15~19	520	511	1,031	20	23	43	540	534	1,074
20~24	334	364	698	19	24	43	353	388	741
25~29	399	419	818	28	28	56	427	447	874
30~34	528	505	1,033	27	19	46	555	524	1,079
35~39	596	669	1,265	38	36	74	634	705	1,339
40~44	779	834	1,613	57	42	99	836	876	1,712
45~49	885	934	1,819	55	51	106	940	985	1,925
50~54	736	852	1,588	41	43	84	777	895	1,672
55~59	789	850	1,639	57	44	101	846	894	1,740
60~64	817	847	1,664	38	42	80	855	889	1,744
65~69	902	1,007	1,909	59	64	123	961	1,071	2,032
70~74	923	1,098	2,021	69	66	135	992	1,164	2,156
75~79	696	815	1,511	45	68	113	741	883	1,624
80~84	526	701	1,227	45	48	93	571	749	1,320
85~89	324	504	828	21	30	51	345	534	879
90~94	131	300	431	11	20	31	142	320	462
95~	44	128	172	2	11	13	46	139	185
不詳	26	14	40				26	14	40
合計	11,545	12,794	24,339	698	729	1,427	12,243	13,523	25,766



DATAFILE 2.人口-1.国勢調査人口-3.就業構造

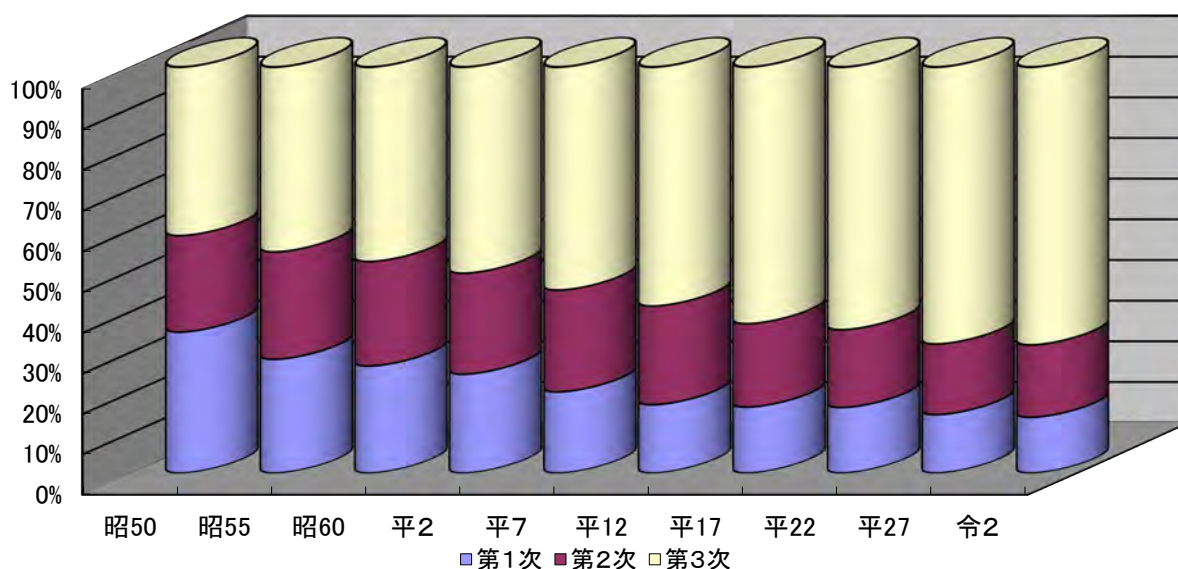
【幕別地域】

(各年10月1日現在)

		昭50 1975	昭55 1980	昭60 1985	平2 1990	平7 1995	平12 2000	平17 2005	平22 2010	平27 2015	令2 2020
第1次	農業	3,023	2,704	2,630	2,497	2,252	2,006	1,931	1,826	1,690	1,557
	林業	133	146	152	119	110	93	68	82	67	75
	漁業	64	17	16	11	9	11	14	9	8	4
	第1次計	3,220	2,867	2,798	2,627	2,371	2,110	2,013	1,917	1,765	1,636
第2次	鉱業	68	79	68	86	94	73	38	26	35	45
	建設業	873	1,239	1,226	1,211	1,450	1,631	1,416	1,164	1,095	1,115
	製造業	1,248	1,367	1,415	1,364	1,407	1,321	1,073	1,069	991	954
	電気ガス水道業										
	運輸通信業										
第2次計	2,189	2,685	2,709	2,661	2,951	3,025	2,527	2,259	2,121	2,114	
第3次	卸売小売飲食業	1,350	1,739	1,861	1,911	2,130	2,313	2,629	2,504	1,927	1,879
	金融保険業	114	140	178	207	220	221	214	189	205	195
	不動産業	19	19	23	22	30	35	42	141	142	103
	サービス業	1,455	1,715	1,942	2,201	2,891	3,458	3,570	3,565	4,853	4,776
	公務	335	376	379	426	499	536	557	522	570	573
	電気ガス水道業	26	35	26	31	38	30	26	26	31	30
	運輸通信業	545	618	634	634	651	720	720	660	557	521
第3次計	3,844	4,642	5,043	5,432	6,459	7,313	7,758	7,607	8,285	8,077	
分類不詳	11	3	2	10	46	141	162	432	169	518	
合計	9,264	10,197	10,552	10,730	11,827	12,589	12,460	12,215	12,340	12,345	
第1次	34.8%	28.1%	26.5%	24.5%	20.0%	16.8%	16.2%	15.7%	14.3%	13.3%	
第2次	23.6%	26.3%	25.7%	24.8%	25.0%	24.0%	20.3%	18.5%	17.2%	17.1%	
第3次	41.3%	45.3%	47.8%	50.6%	54.6%	58.1%	62.3%	62.3%	67.1%	65.4%	

※昭和50年から「電気ガス水道業」「運輸通信業」は第2次産業から第3次産業に変更

■幕別地域



DATAFILE 2.人口-1.国勢調査人口-3.就業構造

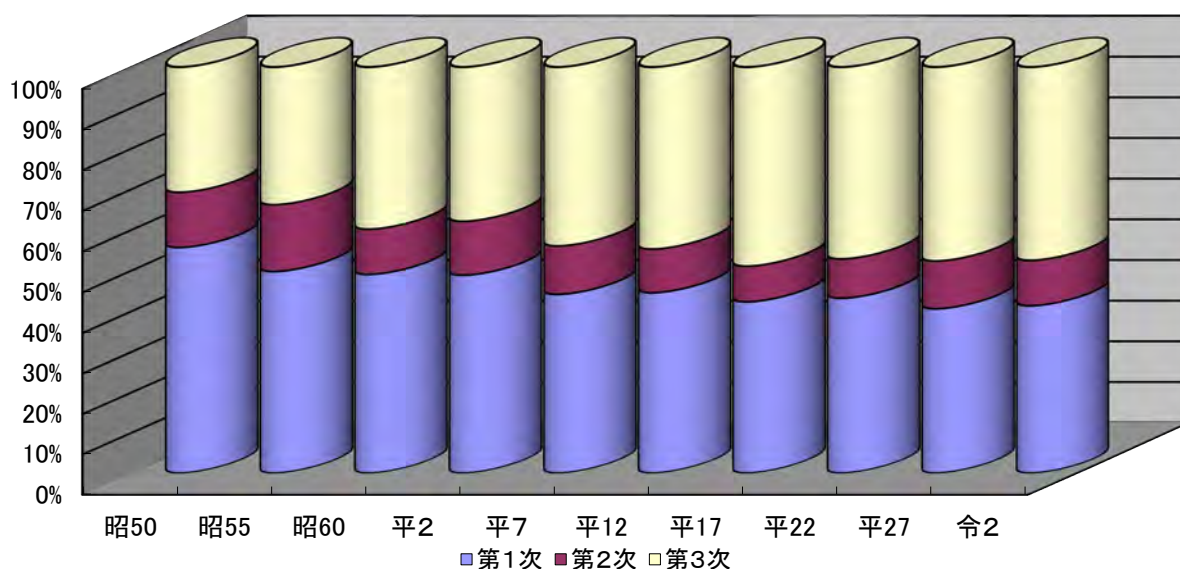
【忠類地域】

(各年10月1日現在)

		昭50 1975	昭55 1980	昭60 1985	平2 1990	平7 1995	平12 2000	平17 2005	平22 2010	平27 2015	令2 2020
第1次	農業	616	572	557	496	430	395	364	318	294	286
	林業	86	43	34	30	38	51	31	53	45	36
	漁業				1		2				
	第1次計	702	615	591	527	468	448	395	371	339	322
第2次	鉱業		2	1	1	3	3	4		7	7
	建設業	129	144	100	107	97	71	60	54	65	56
	製造業	42	57	33	35	26	34	18	29	26	24
	電気ガス水道業										
	運輸通信業										
第2次計	171	203	134	143	126	108	82	83	98	87	
第3次	卸売小売飲食業	103	118	135	111	103	102	103	109	63	40
	金融保険業	6	13	9	14	12	4	7	6	2	
	不動産業	1	1		1				1	3	3
	サービス業	157	153	221	175	234	227	235	201	249	246
	公務	72	82	68	70	80	81	80	52	46	45
	電気ガス水道業			1	2		2	4	4	4	2
	運輸通信業	50	52	46	36	37	34	28	32	31	34
第3次計	389	419	480	409	466	450	457	405	398	370	
分類不詳	2		1			1	9	3	2	21	
合計	1,264	1,237	1,206	1,079	1,060	1,007	943	862	837	800	
第1次	55.5%	49.7%	49.0%	48.8%	44.2%	44.5%	41.9%	43.0%	40.5%	40.3%	
第2次	13.5%	16.4%	11.1%	13.3%	11.9%	10.7%	8.7%	9.6%	11.7%	10.9%	
第3次	30.7%	33.8%	39.8%	37.9%	44.0%	44.7%	48.5%	47.0%	47.6%	46.3%	

※昭和50年から「電気ガス水道業」「運輸通信業」は第2次産業から第3次産業に変更

■ 忠類地域



DATAFILE 2.人口-1.国勢調査人口-3.就業構造

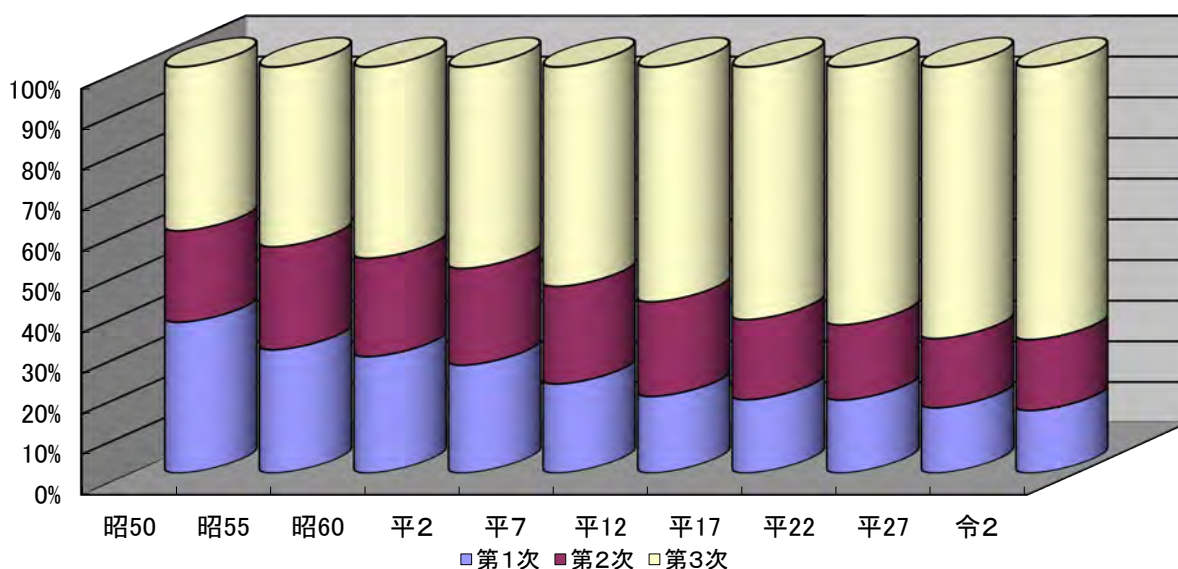
【幕別+忠類】

(各年10月1日現在)

		昭50 1975	昭55 1980	昭60 1985	平2 1990	平7 1995	平12 2000	平17 2005	平22 2010	平27 2015	令2 2020
第1次	農業	3,639	3,276	3,187	2,993	2,682	2,401	2,295	2,144	1,984	1,843
	林業	219	189	186	149	148	144	99	135	112	111
	漁業	64	17	16	12	9	13	14	9	8	4
	第1次計	3,922	3,482	3,389	3,154	2,839	2,558	2,408	2,288	2,104	1,958
第2次	鉱業	68	81	69	87	97	76	42	26	42	52
	建設業	1,002	1,383	1,326	1,318	1,547	1,702	1,476	1,218	1,160	1,171
	製造業	1,290	1,424	1,448	1,399	1,433	1,355	1,091	1,098	1,017	978
	電気ガス水道業										
	運輸通信業										
第2次計	2,360	2,888	2,843	2,804	3,077	3,133	2,609	2,342	2,219	2,201	
第3次	卸売小売飲食業	1,453	1,857	1,996	2,022	2,233	2,415	2,732	2,613	1,990	1,919
	金融保険業	139	153	187	221	232	225	221	195	207	195
	不動産業		20	23	23	30	35	42	142	145	106
	サービス業	1,612	1,868	2,163	2,376	3,125	3,685	3,805	3,766	5,102	5,022
	公務	407	458	447	496	579	617	637	574	616	618
	電気ガス水道業	26	35	27	33	38	32	30	30	35	32
	運輸通信業	595	670	680	670	688	754	748	692	588	555
第3次計	4,232	5,061	5,523	5,841	6,925	7,763	8,215	8,012	8,683	8,447	
分類不詳	13	3	3	10	46	142	171	435	171	539	
合計	10,527	11,434	11,758	11,809	12,887	13,596	13,403	13,077	13,177	13,145	
第1次	37.3%	30.5%	28.8%	26.7%	22.0%	18.8%	18.0%	17.5%	16.0%	14.9%	
第2次	22.4%	25.3%	24.2%	23.7%	23.9%	23.0%	19.5%	17.9%	16.8%	16.7%	
第3次	40.2%	44.1%	47.0%	49.5%	53.7%	57.1%	61.3%	61.3%	65.9%	64.3%	

※昭和50年から「電気ガス水道業」「運輸通信業」は第2次産業から第3次産業に変更

■幕別+忠類



DATAFILE 2.人口-1.国勢調査人口-4.年齢(3区分)別人口・労働力(就業者数)

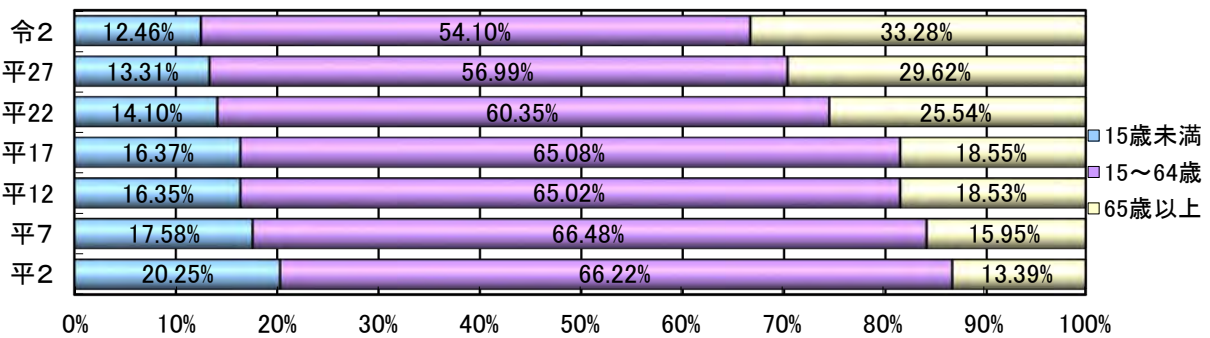
【幕別地域】

<年齢(3区分)別人口>

(各年10月1日現在)

		平2	平7	平12	平17	平22	平27	令2
15歳未満	男	2,251	2,017	2,046	1,975	1,796	1,707	1,590
	女	2,082	1,915	1,924	1,876	1,718	1,651	1,442
	計	4,333	3,932	3,970	3,970	3,514	3,358	3,032
	割合	20.25%	17.58%	16.35%	16.37%	14.10%	13.31%	12.46%
15～64歳	男	6,822	7,176	7,576	7,528	7,190	6,885	6,383
	女	7,345	7,694	8,209	8,132	7,855	7,492	6,785
	計	14,167	14,870	15,785	15,785	15,045	14,377	13,168
	割合	66.22%	66.48%	65.02%	65.08%	60.35%	56.99%	54.10%
65歳以上	男	1,255	1,556	1,990	2,420	2,797	3,297	3,546
	女	1,610	2,011	2,508	3,152	3,569	4,177	4,553
	計	2,865	3,567	4,498	4,498	6,366	7,474	8,099
	割合	13.39%	15.95%	18.53%	18.55%	25.54%	29.62%	33.28%
不詳		3000.00%		2300.00%		4	20	40
総数		21,395	22,369	24,276	24,253	24,929	25,229	24,339

■年齢(3区分)別人口割合の推移

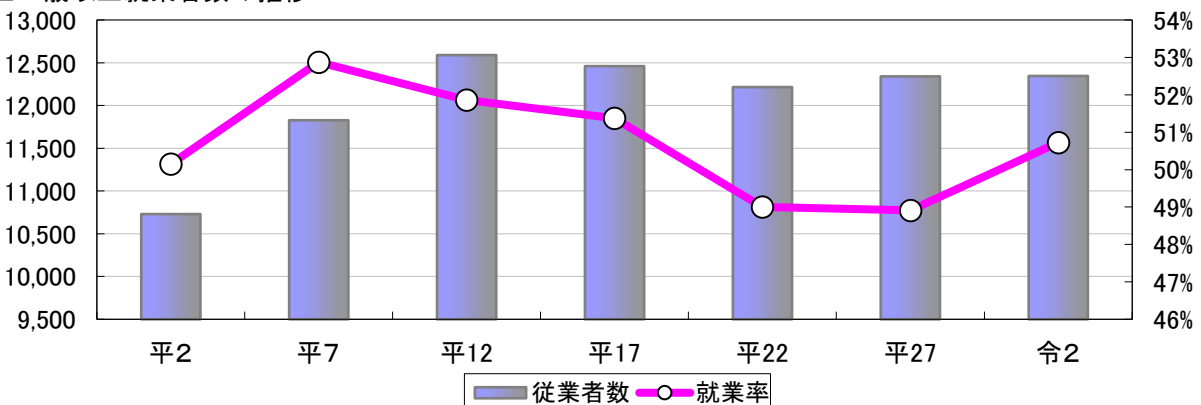


<労働力(就業者数)>

(各年10月1日現在)

		平2	平7	平12	平17	平22	平27	令2
労働力人口		10,991	12,131	12,955	12,985	12,867	12,807	12,700
15歳以上 就業者	男	6,192	6,745	7,134	6,910	6,741	6,678	6,578
	女	4,538	5,082	5,455	5,550	5,474	5,662	5,767
	計	10,730	11,827	12,589	12,460	12,215	12,340	12,345
	就業率	50.15%	52.87%	51.86%	51.38%	49.00%	48.91%	50.72%
65歳以上 就業者	男	419	569	658	640	745	1,035	1,290
	女	237	337	380	390	451	671	887
	計	656	906	1,038	1,030	1,196	1,706	2,177
	割合	6.11%	7.66%	8.25%	8.27%	9.79%	13.82%	17.63%
就業率		22.90%	25.40%	23.08%	22.90%	18.79%	22.83%	26.88%
完全失業者		261	304	366	525	652	467	355

■15歳以上就業者数の推移



DATAFILE 2.人口-1.国勢調査人口-4.年齢(3区分)別人口・労働力(就業者数)

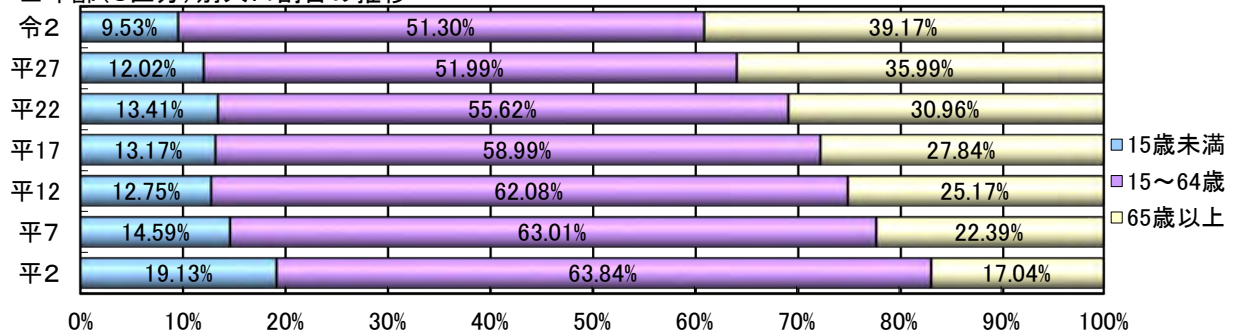
【忠類地域】

<年齢(3区分)別人口>

(各年10月1日現在)

		平2	平7	平12	平17	平22	平27	令2
15歳未満	男	204	135	112	110	98	85	66
	女	181	138	118	125	119	99	70
	計	385	273	230	235	217	184	136
	割合	19.13%	14.59%	12.75%	13.17%	13.41%	12.02%	9.53%
15~64歳	男	626	605	557	521	453	401	380
	女	659	574	563	532	447	395	352
	計	1,285	1,179	1,120	1,053	900	796	732
	割合	63.84%	63.01%	62.08%	58.99%	55.62%	51.99%	51.30%
65歳以上	男	151	177	195	221	214	239	252
	女	192	242	259	276	287	312	307
	計	343	419	454	497	501	551	559
	割合	17.04%	22.39%	25.17%	27.84%	30.96%	35.99%	39.17%
不詳								
総数		2,013	1,871	1,804	1,785	1,618	1,531	1,427

■年齢(3区分)別人口割合の推移

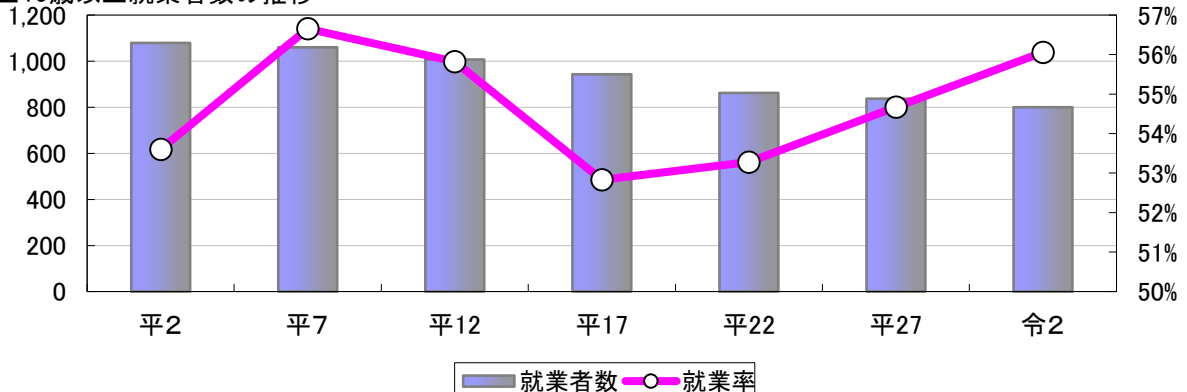


<労働力(就業者数)>

(各年10月1日現在)

		平2	平7	平12	平17	平22	平27	令2
労働力人口		1,095	1,074	1,022	974	888	845	810
15歳以上 就業者	男	605	586	549	521	468	452	448
	女	474	474	458	422	394	385	352
	計	1,079	1,060	1,007	943	862	837	800
	就業率	53.60%	56.65%	55.82%	52.83%	53.28%	54.67%	56.06%
65歳以上 就業者	男	64	69	76	78	56	91	103
	女	45	61	72	73	63	67	69
	計	109	130	148	151	119	158	172
	割合	10.10%	12.26%	14.70%	16.01%	13.81%	18.88%	21.50%
完全失業者		16	14	15	31	26	8	10

■15歳以上就業者数の推移



DATAFILE 2.人口-1.国勢調査人口-4.年齢(3区分)別人口・労働力(就業者数)

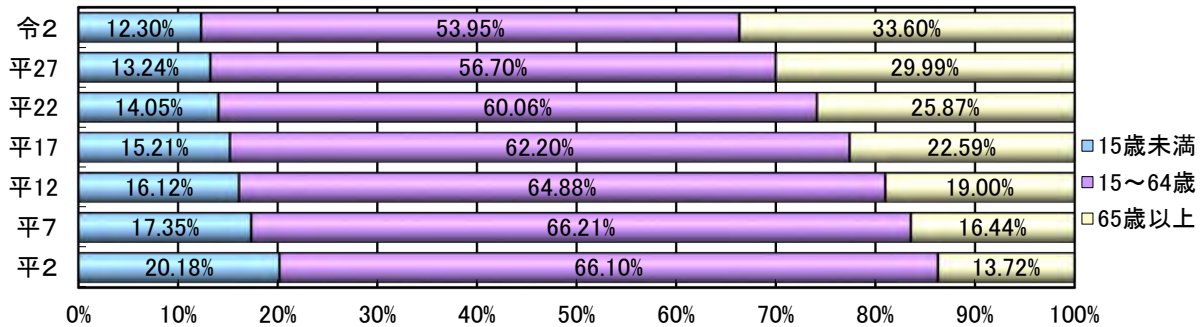
【幕別+忠類】

＜年齢(3区分)別人口＞

(各年10月1日現在)

		平2	平7	平12	平17	平22	平27	令2
15歳未満	男	2,455	2,152	2,158	2,085	1,894	1,792	1,656
	女	2,263	2,053	2,042	2,001	1,837	1,750	1,512
	計	4,718	4,205	4,200	4,086	3,731	3,542	3,168
	割合	20.18%	17.35%	16.12%	15.21%	14.05%	13.24%	12.30%
15～64歳	男	7,448	7,781	8,133	8,049	7,643	7,286	6,763
	女	8,004	8,268	8,772	8,664	8,302	7,887	7,137
	計	15,452	16,049	16,905	16,713	15,945	15,173	13,900
	割合	66.10%	66.21%	64.88%	62.20%	60.06%	56.70%	53.95%
65歳以上	男	1,406	1,733	2,185	2,641	3,011	3,536	3,798
	女	1,802	2,253	2,767	3,428	3,856	4,489	4,860
	計	3,208	3,986	4,952	6,069	6,867	8,025	8,658
	割合	13.72%	16.44%	19.00%	22.59%	25.87%	29.99%	33.60%
不詳		3000.00%		2300.00%		4	20	40
総数		23,378	24,240	26,057	26,868	26,547	26,760	25,766

■年齢(3区分)別人口割合の推移

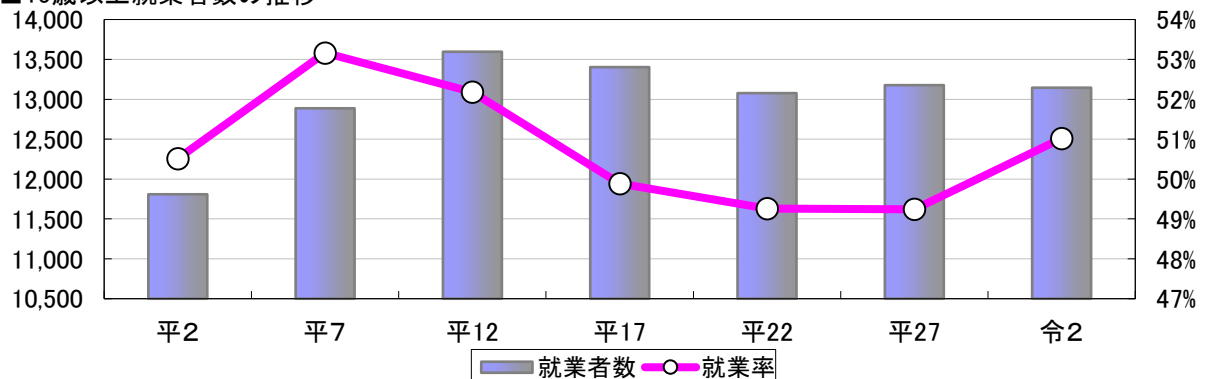


＜労働力(就業者数)＞

(各年10月1日現在)

		平2	平7	平12	平17	平22	平27	令2
労働力人口		12,086	13,205	13,977	13,959	13,755	13,652	13,510
15歳以上 就業者	男	6,797	7,331	7,683	7,431	7,209	7,130	7,026
	女	5,012	5,556	5,913	5,972	5,868	6,047	6,119
	計	11,809	12,887	13,596	13,403	13,077	13,177	13,145
	就業率	50.51%	53.16%	52.18%	49.88%	49.26%	49.24%	51.02%
65歳以上 就業者	男	483	638	734	718	801	1,126	1,393
	女	282	398	452	463	514	738	956
	計	765	1,036	1,186	1,181	1,315	1,864	2,349
	割合	6.48%	8.04%	8.72%	8.81%	10.06%	14.15%	17.87%
完全失業者		277	318	381	556	678	475	365

■15歳以上就業者数の推移



DATAFILE

2.人口-1.国勢調査人口-5.流出人口・流入人口・昼間人口

【幕別+忠類】

(各年10月1日現在)

	平2	平7	平12	平17	平22	平27	令2
常住人口(夜間人口):A	23,408	24,240	26,057	26,868	26,547	26,760	25,766
流出人口:B	4,394	5,285	6,004	6,378	6,580	6,736	6,657
流入人口:C	2,147	2,530	2,738	2,850	2,724	2,979	2,924
昼間人口:D=A-B+C	21,161	21,485	22,791	23,340	22,691	23,003	22,033
昼夜間人口比率:D/A×100	90.4%	88.6%	87.5%	86.9%	85.5%	86.0%	85.5%

DATAFILE 2.人口-1.国勢調査人口-6.地区別人口・世帯数

【幕別地域】

(各年10月1日現在)

		平12		平17		平22		平27		令2			
		人口	世帯数	人口	世帯数	人口	世帯数	人口	世帯数	人口	世帯数		
幕別地域	中央幕別地区	幕別市街地	本町	239	101	229	104	212	102	201	96	155	85
			幸町	197	73	210	84	195	84	162	77	138	71
			旭町	993	410	821	358	766	344	738	337	717	341
			錦町	235	96	209	85	194	82	175	82	146	71
			寿町	391	146	364	148	360	148	319	137	300	136
			宝町	307	119	283	117	252	113	244	112	227	108
			南町	435	179	450	182	395	163	371	159	347	150
			緑町	1,904	709	1,814	731	1,743	719	1,615	725	1,480	702
			新町	88	32	80	29	74	24	56	22	44	20
	幕別市街地計		4,789	1,865	4,460	1,838	4,191	1,779	3,881	1,747	3,554	1,684	
	郊外地	字相川	485	155	444	154	437	161	396	161	330	144	
		字大豊	62	15	55	16	51	15	40	11	51	22	
		字豊岡	115	36	108	38	78	31	74	30	58	28	
		字明野	253	80	200	62	175	55	163	62	167	76	
		字新川	85	24	91	25	92	30	69	24	67	24	
		字軍岡	201	60	192	58	163	57	153	54	129	53	
		字南勢	105	31	99	32	101	35	88	32	81	31	
		字猿別	160	47	159	49	148	48	140	45	124	40	
		字新和	128	40	141	47	122	46	103	35	94	37	
中央幕別郊外地計		1,594	488	1,489	481	1,367	478	1,226	454	1,101	455		
中央幕別地区計		6,383	2,353	5,949	2,319	5,558	2,257	5,107	2,201	4,655	2,139		
幕別地域	西幕別地区	札内市街地	札内中央町	984	403	886	392	937	413	985	432	1,059	478
			札内豊町	451	166	459	173	496	184	459	185	448	192
			札内春日町	898	342	889	357	840	340	779	339	760	328
			札内泉町	877	324	803	321	748	308	722	309	642	302
			札内あかしや町	1,681	589	1,661	608	1,365	531	1,449	598	1,373	559
			札内文京町	552	196	658	235	944	345	915	343	854	343
			札内みずほ町	446	134	389	135	347	129	341	141	345	141
			札内若草町	1,197	447	1,297	506	1,256	524	1,225	516	1,255	546
			札内桂町	1,007	347	1,292	477	1,243	475	1,462	575	1,401	582
			札内共栄町	537	219	489	219	563	231	699	296	721	307
			札内新北町	1,254	507	1,374	590	1,405	586	1,329	635	1,394	698
			札内北町	974	356	1,405	503	1,445	525	1,398	554	1,274	558
			札内桜町	1,258	459	1,278	508	1,283	534	1,385	576	1,321	585
			札内青葉町	1,643	569	1,592	570	1,476	563	1,372	570	1,280	555
			札内西町	578	233	579	257	572	271	665	302	676	293
			札内北栄町	88	40	154	59	737	282	1,507	512	1,685	573
			札内堤町	12	4	10	4	9	4				
			札内稔町	35	11	37	13	36	13	37	14	32	13
			札内東町	16	7	13	7	11	5	11	6	9	4
	札内暁町	1,081	348	1,548	518	1,506	533	1,475	550	1,347	559		
札内市街地計		15,569	5,701	16,813	6,452	17,219	6,796	18,215	7,453	17,876	7,616		
郊外地	字千住	375	117	479	134	403	125	336	124	334	112		
	字依田	284	52	287	58	270	52	235	46	252	55		
	字日新	182	45	183	51	173	56	160	59	174	77		
	字途別	249	71	240	78	255	78	239	81	181	68		
	字古舞	145	34	167	40	159	40	133	34	117	33		
	字栄	119	26	125	30	128	34	115	35	111	34		
西幕別郊外地計		1,354	345	1,481	391	1,388	385	1,218	379	1,169	379		
西幕別地区計		16,923	6,046	18,294	6,843	18,607	7,181	19,433	7,832	19,045	7,995		
南幕別地区	南幕別地区	字五位	164	51	151	49	142	46	114	41	90	37	
		字糠内	128	40	103	37	97	32	74	31	67	28	
		字美川	85	25	62	19	62	20	66	22	76	24	
		字明倫	193	43	179	44	157	37	151	42	140	40	
		字中里	112	29	99	29	88	27	89	25	75	24	
		字駒島	212	60	178	59	160	50	138	43	134	35	
		字弘和	76	13	68	13	58	12	57	13	57	12	
南幕別地区計		970	261	840	250	764	224	689	217	639	200		
幕別地域計		24,276	8,660	25,083	9,412	24,929	9,662	25,229	10,250	24,339	10,334		

DATAFILE 2.人口-1.国勢調査人口-6.地区別人口・世帯数

【忠類地域】

(各年10月1日現在)

		平12		平17		平22		平27		令2	
		人口	世帯数	人口	世帯数	人口	世帯数	人口	世帯数	人口	世帯数
忠類地域	字忠類	1,086	466	1,074	482	1,112	525	1,089	534	1,011	518
	字元忠類	168	70	203	89	65	22	61	24	56	23
	字日和	36	10	35	10	27	10	28	11	22	7
	字西当	73	16	71	17	52	16	45	17	50	21
	字協徳	30	9	30	9	34	9	19	5	15	5
	字朝日	32	9	30	7	18	6	12	6	20	13
	字公親	65	17	51	16	41	16	30	13	33	14
	字共栄	72	20	58	17	54	17	57	18	51	19
	字東宝	69	18	63	18	57	20	44	16	46	18
	字幌内	30	7	31	8	23	7	22	8	22	10
	字明和	33	9	28	8	23	7	16	7	13	7
	字新生	36	10	39	13	48	24	50	19	44	24
	字古里	28	9	30	9	24	7	23	5	17	6
字中当	29	9	25	8	28	8	35	11	27	10	
字晚成	17	3	17	3	12	3					
忠類地域計		1,804	682	1,785	714	1,618	697	1,531	694	1,427	695

【幕別+忠類】

		平12		平17		平22		平27		令2	
		人口	世帯数	人口	世帯数	人口	世帯数	人口	世帯数	人口	世帯数
幕別地域	幕別市街地	4,789	1,865	4,460	1,838	4,191	1,779	3,881	1,747	3,554	1,684
	中央幕別郊外地	1,594	488	1,489	481	1,367	478	1,226	454	1,101	455
	中央幕別地区	6,383	2,353	5,949	2,319	5,558	2,257	5,107	2,201	4,655	2,139
	札内市街地	15,569	5,701	16,813	6,452	17,219	6,796	18,215	7,453	17,876	7,616
	西幕別郊外地	1,354	345	1,481	391	1,388	385	1,218	379	1,169	379
	西幕別地区	16,923	6,046	18,294	6,843	18,607	7,181	19,433	7,832	19,045	7,995
	南幕別地区	970	261	840	250	764	224	689	217	639	200
	幕別地域	24,276	8,660	25,083	9,412	24,929	9,662	25,229	10,250	24,339	10,334
	忠類地域	1,804	682	1,785	714	1,618	697	1,531	694	1,427	695
	幕別町計	26,080	9,342	26,868	10,126	26,547	10,359	26,760	10,944	25,766	11,029

DATAFILE 2.人口-1.国勢調査人口-7.世帯種類別及び家族類型別世帯数

【幕別+忠類】

(各年10月1日現在)

世帯の種類及び家族類型	昭60	平2	平7	平12	平17	平22	平27	令2
一般世帯数	6,949	7,233	8,143	9,320	10,113	10,342	10,918	10,994
A 親族世帯	6,192	6,394	6,858	7,619	8,014	7,975	8,095	7,773
I 核家族世帯	4,779	5,035	5,558	6,358	6,883	6,918	7,235	7,086
-1 夫婦のみの世帯	1,445	1,690	2,112	2,625	2,948	3,007	3,192	3,223
-2 夫婦と子供から成る世帯	3,000	2,924	2,935	3,113	3,133	2,978	2,995	2,768
-3 男親と子供から成る世帯	62	72	81	103	121	140	153	171
-4 女親と子供から成る世帯	272	349	430	517	681	793	895	924
II その他の親族世帯	1,413	1,359	1,300	1,261	1,131	1,057	860	687
-5 夫婦と両親から成る世帯	50	48	58	60	64	72	57	50
① 夫婦と夫の親から成る世帯	-	-	53	52	56	59	48	42
② 夫婦と妻の親から成る世帯	-	-	5	8	8	13	9	8
-6 夫婦とひとり親から成る世帯	121	171	178	227	227	224	189	165
① 夫婦と夫の親から成る世帯	-	-	148	188	183	159	129	114
② 夫婦と妻の親から成る世帯	-	-	30	39	44	65	60	51
-7 夫婦、子供と両親から成る世帯	414	374	351	263	192	168	126	92
① 夫婦、子供と夫の親から成る世帯	-	-	319	243	177	154	106	83
② 夫婦、子供と妻の親から成る世帯	-	-	32	20	15	14	20	9
-8 夫婦、子供とひとり親から成る世帯	526	492	445	412	330	256	190	141
① 夫婦、子供と夫の親から成る世帯	-	-	350	322	254	198	136	94
② 夫婦、子供と妻の親から成る世帯	-	-	94	88	75	56	53	45
-9 夫婦と他の親族(親、子供を含まない)から成る世帯	29	19	22	21	21	28	25	25
-10 夫婦、子供と他の親族(親を含まない)から成る世帯	57	65	58	61	88	104	88	72
-11 夫婦、親と他の親族(子供を含まない)から成る世帯	27	17	17	31	32	19	13	11
① 夫婦、夫の親と他の親族から成る世帯	-	-	14	25	24	13	11	7
② 夫婦、妻の親と他の親族から成る世帯	-	-	1	3	7	3	2	2
-12 夫婦、子供、親と他の親族から成る世帯	105	108	90	70	67	57	36	24
① 夫婦、子供、夫の親と他の親族から成る世帯	-	-	81	66	54	48	29	18
② 夫婦、子供、妻の親と他の親族から成る世帯	-	-	7	2	12	9	6	6
-13 兄弟姉妹のみから成る世帯	21	21	20	31	28	31	42	38
-14 他に分類されない親族世帯	63	47	61	85	82	98	94	69
B 非親族世帯	3	0	15	23	38	79	77	71
C 単独世帯	754	839	1,270	1,678	2,061	2,288	2,742	3,147
再掲 母子世帯	-	112	101	134	171	233	270	265
再掲 父子世帯	-	30	19	23	34	40	40	31
再掲 6歳未満親族のいる世帯	1,331	1,137	1,046	1,144	1,126	959	968	814
再掲 18歳未満親族のいる世帯	3,418	3,130	2,876	2,880	2,812	2,657	2,568	2,274
再掲 親族のみから成る世帯	-	7,218	8,116	9,266	10,057	10,263	10,841	7,773
再掲 3世代世帯	-	-	-	891	748	678	516	378
施設等の世帯数	25	10	3	7	13	17	26	35
世帯総数	6,974	7,259	8,146	9,342	10,126	10,359	10,944	11,029

※1: 一般世帯とは、次のものを言う。

- (1) 住居と生計を共にしている人々の集まり又は一戸を構えて住んでいる単身者。ただし、これらの世帯と住居を共にする単身者の住み込みの雇人については、人数に関係なく雇主の世帯に含めた。
- (2) 上記の世帯と住居を共にし、別に生計を維持している間借りの単身者又は下宿屋などに下宿している単身者。
- (3) 会社・団体・商店・官公庁などの寄宿舎、独身寮などに居住している単身者。

※2: 施設等の世帯とは、次のものを言う。なお、世帯の単位は、原則として下記の(1)、(2)及び(3)は棟ごと、(4)は中隊又は艦隊ごと、(5)は建物ごと、(6)は一人一人である。

- (1) 寮・寄宿舎の学生・生徒: 学校の寮・寄宿舎で起居を共にし、通学している学生・生徒の集まり
- (2) 病院・療養所の入院者: 病院・療養所などに、既に3か月以上入院している入院患者の集まり
- (3) 社会施設の入所者: 老人ホーム、児童保護施設などの入所者の集まり
- (4) 自衛隊営舎内居住者: 自衛隊の営舎又は艦船内の居住者の集まり
- (5) 矯正施設の入所者: 刑務所及び拘置所の被収容者並びに少年院及び婦人補導院の在院者の集まり
- (6) その他: 定まった住居を持たない単身者や陸上に生活の本拠(住所)を有しない船舶乗組員

※3: 親族世帯とは、二人以上の世帯員から成る世帯のうち、世帯主と親族関係にある世帯員がいる場合もこれに含まれる。世帯に同居する非親族(住み込みの従業員、家事手伝いなど)がいる場合もこれに含まれる。

※4: 非親族世帯とは、二人以上の世帯員から成る世帯のうち、世帯主と親族関係にある者がいない世帯を言う。

※5: 単独世帯とは、世帯員が一人の世帯を言う。

※6: 一般世帯数の合計には、家族類型の不詳世帯を含む。

※7: 母子世帯又は父子世帯とは、未婚、死別又は離別の女親又は男親と、その未婚の20歳未満の子供のみから成る一般世帯

DATAFILE 2.人口-1.国勢調査人口-8.世帯種類別及び住宅の種類・所有の関係別世帯数

【幕別地域】

(各年10月1日現在)

世帯の種類及び 住宅の種類・所有の関係別	平12	平17	平22	平27	令2		
					世帯数	世帯人員	1世帯当たり
一般世帯	8,639	9,399	9,645	10,225	10,300	23,641	2.30
住宅に住む一般世帯	8,564	9,367	9,576	10,156	10,177	23,474	2.31
主世帯	8,463	9,203	9,486	10,044	10,035	23,208	2.31
持ち家	6,149	6,638	6,953	7,380	7,530	18,456	2.45
公営・都市機構・公社の借家	877	898	851	892	810	1,598	1.97
民営の借家	1,163	1,430	1,507	1,635	1,577	2,932	1.86
給与住宅	274	237	175	137	118	222	1.88
間借り	101	164	90	112	142	266	1.87
住宅以外に住む一般世帯	75	32	69	69	123	167	1.36
施設等の世帯数	6	13	17	25	34	698	-
総数	8,660	9,412	9,662	10,250	10,334	24,339	2.36
65歳以上親族のいる一般世帯数	2,987	3,523	3,523	4,626	-	-	-
上記のうち単身世帯数	526	733	733	1,140	-	-	-

【忠類地域】

(各年10月1日現在)

世帯の種類及び 住宅の種類・所有の関係別	平12	平17	平22	平27	令2		
					世帯数	世帯人員	1世帯当たり
一般世帯	681	714	697	693	694	1,399	2.02
住宅に住む一般世帯	669	713	695	686	672	1,377	2.05
主世帯	667	708	692	680	661	1,365	2.07
持ち家	439	443	438	432	415	961	2.32
公営・都市機構・公社の借家	201	220	188	186	151	249	1.65
民営の借家	7	7	14	24	64	114	1.78
給与住宅	20	38	52	38	31	41	1.32
間借り	2	5	3	6	11	12	1.09
住宅以外に住む一般世帯	12	1	2	7	22	22	1.00
施設等の世帯数	1	-	-	1	1	28	-
総数	682	714	697	694	695	1,427	2.05
65歳以上親族のいる一般世帯数	304	338	338	358	-	-	-
上記のうち単身世帯数	57	85	85	111	-	-	-

【幕別+忠類】

(各年10月1日現在)

世帯の種類及び 住宅の種類・所有の関係別	平12	平17	平22	平27	令2		
					世帯数	世帯人員	1世帯当たり
一般世帯	9,320	10,113	10,342	10,918	10,994	25,040	2.28
住宅に住む一般世帯	9,233	10,080	10,271	10,842	10,849	24,851	2.29
主世帯	9,130	9,911	10,178	10,724	10,696	24,573	2.30
持ち家	6,588	7,081	7,391	7,812	7,945	19,417	2.44
公営・都市機構・公社の借家	1,078	1,118	1,039	1,039	961	1,847	1.92
民営の借家	1,170	1,437	1,521	1,659	1,641	3,046	1.86
給与住宅	294	275	227	227	149	263	1.77
間借り	103	169	93	118	153	278	1.82
住宅以外に住む一般世帯	87	33	71	76	145	189	1.30
施設等の世帯数	7	13	17	26	35	726	-
世帯総数	9,342	10,126	10,359	10,944	11,029	25,766	2.34
65歳以上親族のいる一般世帯数	3,291	3,861	3,861	4,984	5,320	11,106	2.09
上記のうち単身世帯数	583	818	818	1,251	1,511	1,511	1.00

DATAFILE

2.人口-2.住民登録人口-1.登録者数と人口動態

			平29.3末	平30.3末	平31.3末	令2.3末	令3.3末	令4.3末	令5.3末	令6.3末	令7.3末	令8.3末
住民登録	人口	男	12,924	12,846	12,709	12,640	12,596	12,452	12,286	12,078	11,875	11,774
		女	14,224	14,091	14,007	13,865	13,786	13,661	13,492	13,340	13,204	13,145
		総数	27,148	26,937	26,716	26,505	26,382	26,113	25,778	25,418	25,079	24,919
		前年比	-200	-211	-221	-211	-123	-269	-335	-360	-339	-160
	世帯数	12,277	12,395	12,421	12,494	12,591	12,592	12,615	12,622	12,637	12,680	
人口動態	増加	出生	165	154	165	140	162	138	130	119	113	120
		転入	988	990	928	932	909	876	870	851	931	953
		その他	11	13	11	13	8	14	21	13	9	13
	減少	死亡	-300	-288	-310	-312	-324	-372	-409	-364	-390	-381
		転出	-1,058	-1,079	-998	-971	-874	-915	-932	-965	-998	-855
		その他	-6	-1	-17	-13	-4	-10	-15	-14	-4	-10
	差引増減	-200	-211	-221	-211	-123	-269	-335	-360	-339	-160	

【幕別地域】

			平29.3末	平30.3末	平31.3末	令2.3末	令3.3末	令4.3末	令5.3末	令6.3末	令7.3末	令8.3末
住民登録	人口	男	12,176	12,109	11,978	11,924	11,889	11,754	11,598	11,416	11,232	11,141
		女	13,401	13,278	13,184	13,081	13,020	12,937	12,775	12,640	12,539	12,480
		総数	25,577	25,387	25,162	25,005	24,909	24,691	24,373	24,056	23,771	23,621
		前年比	-196	-190	-225	-157	-96	-218	-318	-317	-285	-150
	世帯数	11,518	11,634	11,643	11,733	11,824	11,850	11,865	11,890	11,925	11,957	

【忠類地域】

			平29.3末	平30.3末	平31.3末	令2.3末	令3.3末	令4.3末	令5.3末	令6.3末	令7.3末	令8.3末
住民登録	人口	男	748	737	731	716	707	698	688	662	643	633
		女	823	813	823	784	766	724	717	700	665	665
		総数	1,571	1,550	1,554	1,500	1,473	1,422	1,405	1,362	1,308	1,298
		前年比	-4	-21	4	-54	-27	-51	-17	-43	-54	-10
	世帯数	759	761	778	761	767	742	750	732	712	723	

DATAFILE

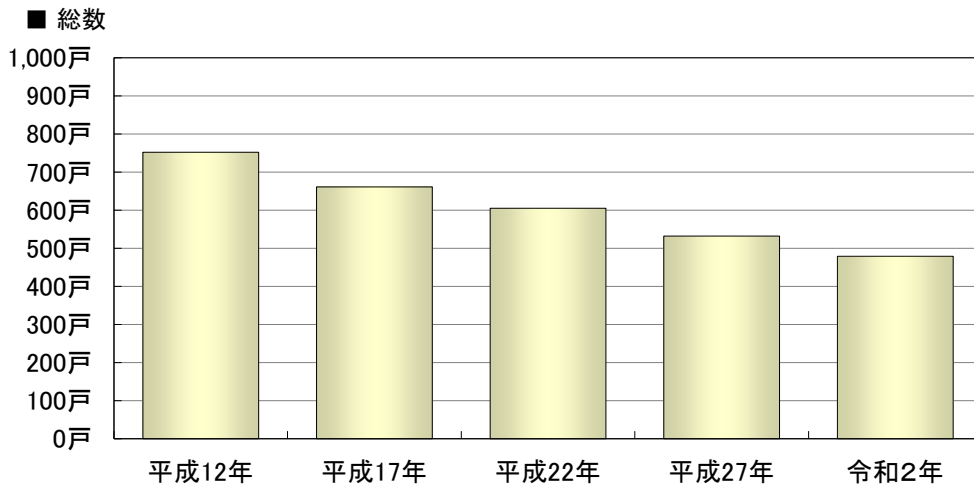
3.産業-1.農業-1.農家数と農家人口

■ 総農家数及び就業人口の推移 調査期日：2月1日

		平成12年 2000年	平成17年 2005年	平成22年 2010年	平成27年 2015年	令和2年 2020年
農家	総数	752	661	605	532	479
	専業	540	516	475	427	
	兼業第1種	172	120	95	88	
	兼業第2種	27	15	26	10	
就業人口	総数	3,332	2,919	1,779	1,537	
	男	1,657	1,459	957	852	
	女	1,675	1,460	822	685	
従事者	総数	2,228	1,982	1,595	1,436	1,265
	男	1,186	1,058	915	825	694
	女	1,042	924	680	611	571

(農林業センサス)

2020年調査から専兼業別・就業人口廃止



■ 用語の解説

- 農家：次のどちらかに該当する規模の農業を営む世帯
 - ① 経営耕地面積が10a以上であること。
 - ② 経営耕地面積が10a未満で調査期日前1年間における農産物販売金額が15万以上であること。
- 専業農家：世帯員の中に専業従事者(調査期日前1年間に他に雇用されて仕事に従事した者又は農業以外の自営業に従事した者)が1人もいない農家
- 兼業農家：世帯員の中に専業従事者(調査期日前1年間に他に雇用されて仕事に従事した者又は農業以外の自営業に従事した者)が1人以上いる農家
 - ① 第1種兼業農家：農業所得を主とする兼業農家
 - ② 第2種兼業農家：農業所得を従とする兼業農家
- 農業従事者：満15歳以上の世帯員のうち、調査期日前1年前に自営農業に従事した者
- 農業就業人口：農業従事者のうち、調査期日前1年間に「自営農業のみに従事した者」又は「農業とその他の仕事の両方に従事した者のうち、自営農業の従事日数の方が多い者」

DATAFILE

3.産業-1.農業-2.経営耕地面積

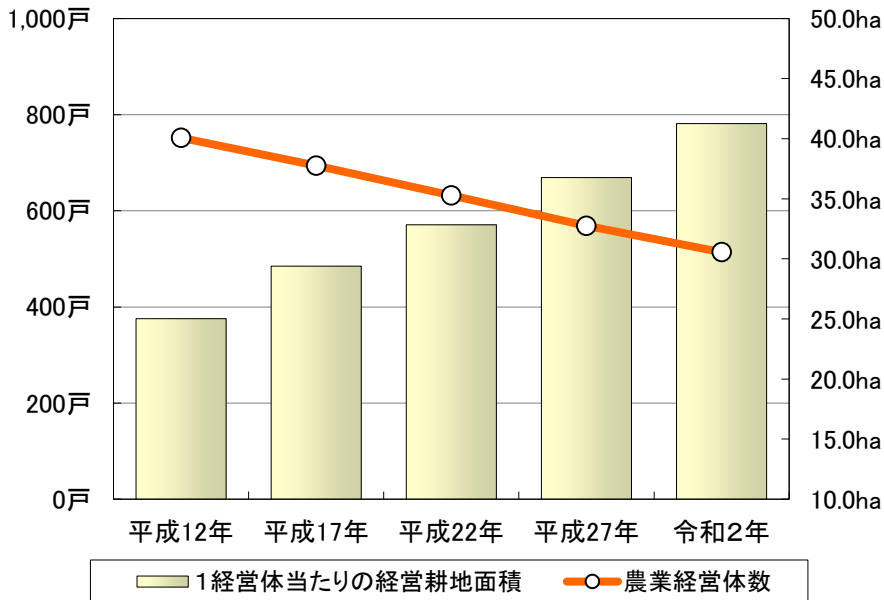
■ 経営耕地面積及び農業経営体の推移

調査期日:2月1日

		平成12年 2000年	平成17年 2005年	平成22年 2010年	平成27年 2015年	令和2年 2020年
経営耕地面積(ha)		18,817	20,401	20,753	20,921	21,208
農業経営体数		752	694	632	569	514
1経営体当たりの経営耕地面積		25.0	29.4	32.8	36.8	41.3
経営 耕地 面積 規模 別 経営 体 数	0.3ha未満	11	32	27	29	23
	0.3~0.5ha		4	5	3	4
	0.5~1.0ha		3	5	4	4
	1.0~1.5ha	23	9	4	3	3
	1.5~2.0ha		5	7	7	3
	2.0~3.0ha		17	10	7	9
	3.0~5.0ha	143	22	13	14	12
	5.0~10.0ha		40	26	24	13
	10.0~20.0ha	183	109	98	75	62
	20.0~30.0ha	392	166	132	107	90
	30.0~50.0ha		178	182	145	138
	50.0~100.0ha		100	109	129	128
100.0ha以上	9		14	22	25	

(農林業センサス)

■ 農業経営体数及び1経営体当たりの経営耕地面積

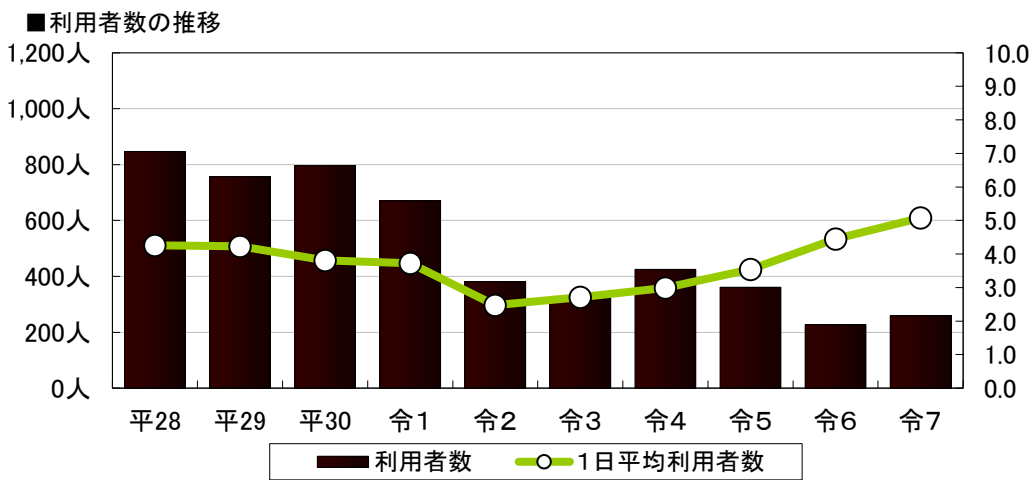


DATAFILE 3.産業-1.農業-3.農業振興(ふるさと味覚工房の利用状況)

＜ふるさと味覚工房の利用状況＞

(各年度末現在、単位:人、日)

		平28	平29	平30	令1	令2	令3	令4	令5	令6	令7
利用者数	農業者	148	106	180	139	69	81	41	46	35	34
	一般	363	319	345	288	219	152	218	162	137	122
	その他関係者	336	332	271	243	93	93	166	153	55	103
	計	847	757	796	670	381	326	425	361	227	259
開館日数		292	281	288	283	267	237	293	292	291	291
利用日数		199	179	209	180	154	120	142	102	51	51
利用率		68.2%	63.7%	72.6%	63.6%	57.7%	50.6%	48.5%	34.9%	17.5%	17.5%
1日平均利用者数		4.3	4.2	3.8	3.7	2.5	2.7	3.0	3.5	4.5	5.1



DATAFILE 3.産業-2.林業-1.森林資源

<森林資源の面積と蓄積>

	樹種	面積(ha)		蓄積		
		面積	蓄積	面積	蓄積	
人工林	針葉樹	カラマツ	3,815.57	865,830		
		トドマツ	792.12	167,673		
		トウヒ	3.44	1,327		
	広葉樹	ストローク	44.54	17,009		
		エゾマツ	318.19	34,061		
		アカマツ	0.20	26		
	計	計	5,365.02	1,113,671		
		計	5,786.26	1,176,372		
		計	10,761.35	1,643,262		

<造林状況>

		平28	平29	平30	令1	令2	令3	令4	令5	令6	令7	
造林	樹種別	カラマツ	103	81	45	54	55	72	86	34	45	76
		トドマツ	57	20	35	31	26	23	10	67	25	11
		その他	34	18	29	18	22	42	15	55	41	8
		計	194	118	109	104	103	137	111	156	111	95
状況	所有別	道有林	73	12	19	25	9	34	19	66	29	11
		町有林	14	16	24	8	12	10	14	12	11	15
		私有林	79	14	61	71	73	91	57	73	61	60
		社有林	27	76	5	0	9	2	20	5	10	9
		計	193	118	109	104	103	137	111	156	111	95

(各年度末現在、単位:ha)

<林野所有形態>

	平28		平29		平30		令1		令2		令3		令4		令5		令6		令7	
	人数	面積	人数	面積	人数	面積	人数	面積	人数	面積	人数	面積	人数	面積	人数	面積	人数	面積	人数	面積
1ha未満	280	144	284	147	280	145	280	145	289	150	294	152	298	154	298	154	294	151	292	151
1～5ha未満	641	1,718	647	1,745	650	1,747	653	1,749	659	1,759	656	1,764	650	1,733	648	1,728	639	1,703	632	1,685
5～30ha未満	394	3,994	387	3,939	380	3,863	375	3,878	369	3,855	366	3,784	364	3,721	365	3,727	358	3,622	357	3,639
30～50ha未満	15	606	15	629	17	666	16	636	15	585	16	638	18	715	19	762	18	709	19	742
50～100ha未満	9	585	7	450	7	444	7	448	8	508	8	505	8	516	7	465	9	572	9	568
100～500ha未満	0	0	0	0	0	0	0	0	0	0	0	0	0	0	0	0	0	0	0	0
500ha以上	3	8,827	3	7,839	3	7,846	3	7,861	3	7,854	3	7,855	3	7,858	3	7,858	3	7,858	3	7,834
計	1,342	15,874	1,343	14,750	1,337	14,711	1,334	14,717	1,343	14,712	1,343	14,698	1,341	14,698	1,340	14,695	1,321	14,615	1,312	14,619

(各年度末現在、単位:ha)

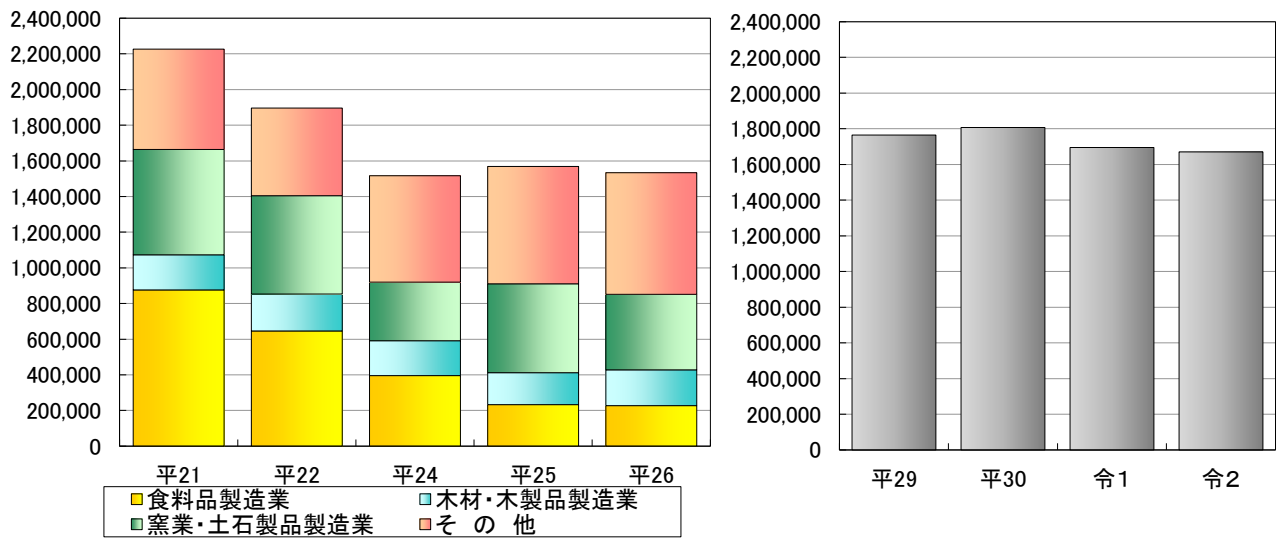
DATAFILE 3.産業-3.工業-1.工場数・従業員数・工業出荷額

(前年12月31日現在、単位:万円)

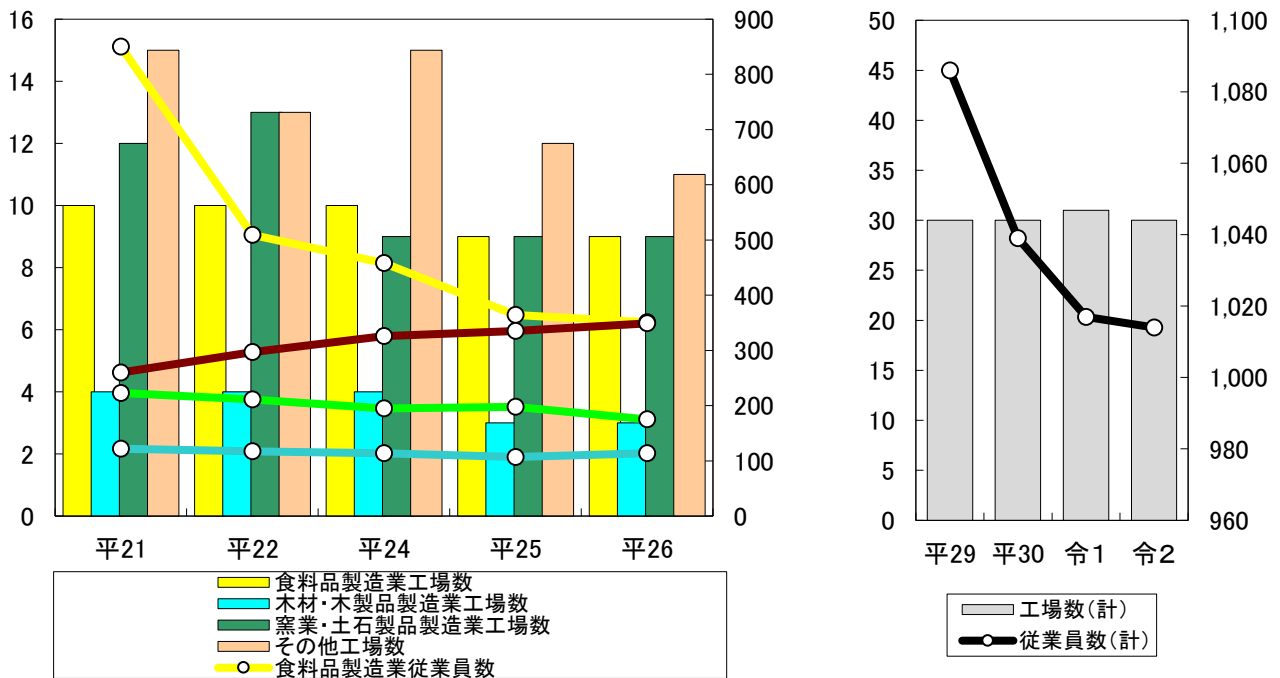
	食料品製造業			木材・木製品製造業			窯業・土石製品製造業			その他			計		
	工場数	従業員数	出荷額	工場数	従業員数	出荷額	工場数	従業員数	出荷額	工場数	従業員数	出荷額	工場数	従業員数	出荷額
平21	10	850	876,273	4	122	196,928	12	223	590,731	15	260	562,645	41	1,455	2,226,577
平22	10	509	646,126	4	117	207,066	13	211	551,497	13	297	491,429	40	1,134	1,896,118
平24	10	458	395,797	4	114	195,586	9	195	328,501	15	326	596,685	38	1,093	1,516,569
平25	9	364	232,987	3	107	179,135	9	198	498,479	12	335	658,025	33	1,004	1,568,626
平26	9	351	227,363	3	114	200,697	9	175	423,485	11	349	681,957	32	989	1,533,502
平29													30	1,086	1,765,027
平30													30	1,039	1,807,319
令1													31	1,017	1,695,216
令2													30	1,014	1,670,444

※平成29年分から中分類の公表なし、令和3年分から市町村別の公表なし

■工業出荷額の推移



■工場数と従業員数の推移



※工業統計調査は、令和4年から経済構造実態調査(市町村別の公表なし)に統合されたため、令和4年以降に掲載するデータはなし

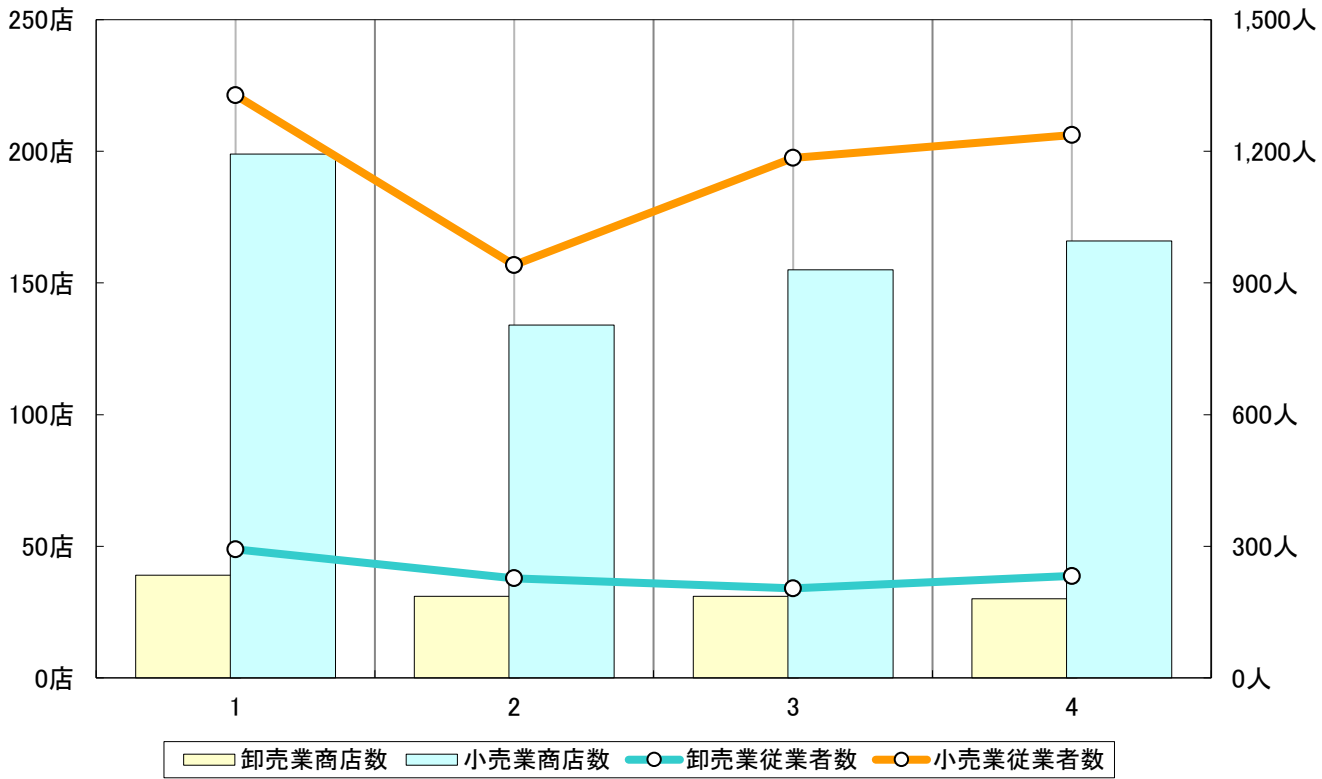
DATAFILE 3.産業-4.商業-1.商店数・従業者数・商業販売額

【幕別+忠類】

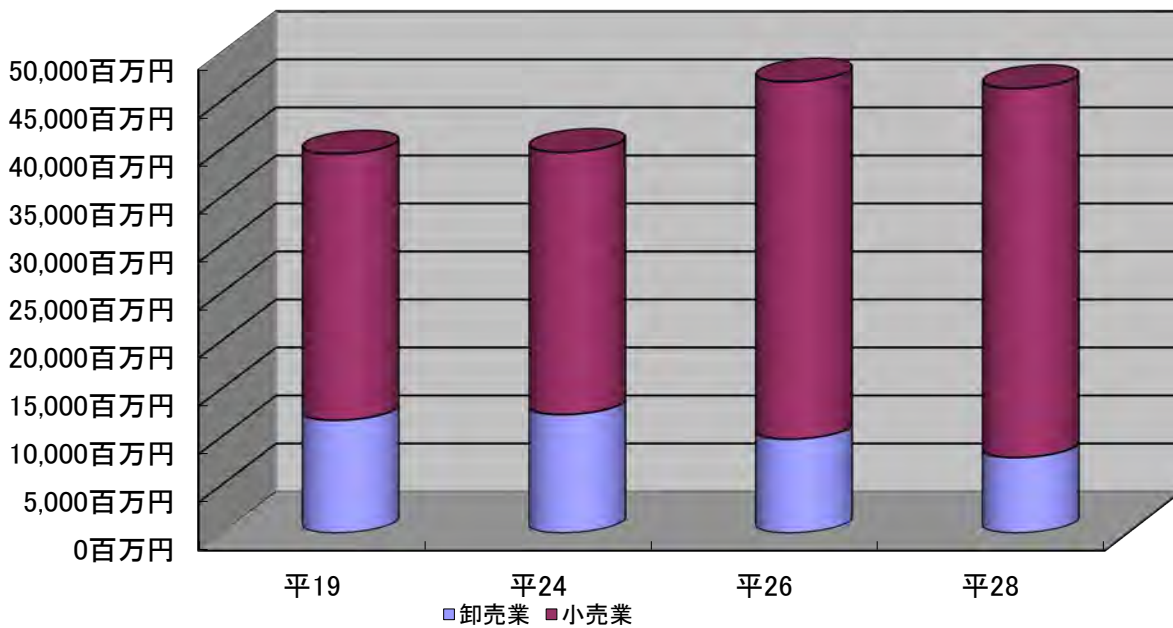
(販売額単位:百万円)

	平19			平24			平26			平28		
	商店数	従業者数	年間販売額	商店数	従業者数	年間販売額	商店数	従業者数	年間販売額	商店数	従業者数	年間販売額
卸売業	39	293	11,687	31	227	12,289	31	204	9,720	30	232	7,816
小売業	199	1,328	27,728	134	941	27,309	155	1,185	37,210	166	1,237	38,424
計	238	1,621	39,415	165	1,168	39,598	186	1,389	46,930	196	1,469	46,240

■商店数と従業者数の推移



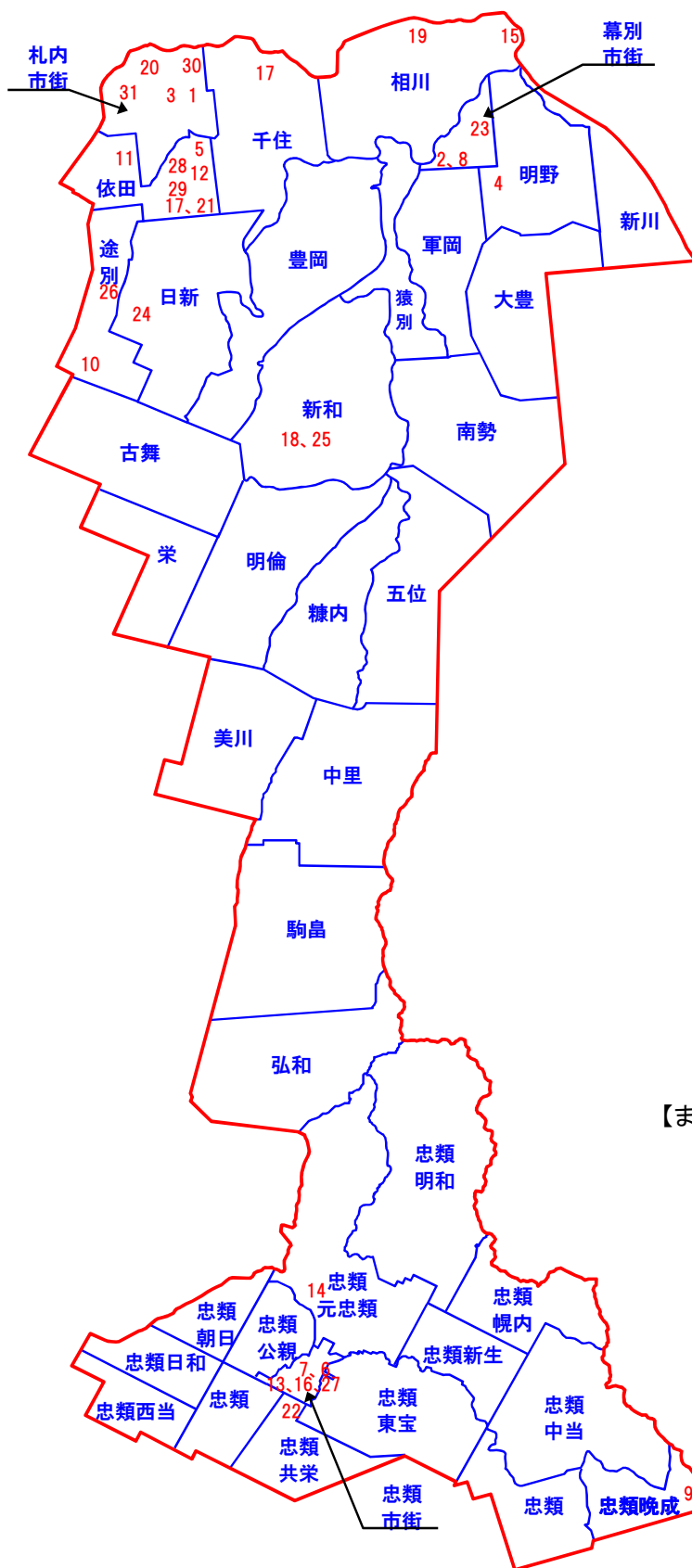
■販売額の推移



※商業統計調査は、平成30年から経済構造実態調査(市町村別の公表なし)に統合・再編されたため、平成30年以降に掲載するデータはなし

DATAFILE

3.産業-5.観光-1.まつり・みどころ・レクリエーション施設



【みどころ一覧】

1	幕別町百年記念ホール
2	幕別運動公園
3	札内スポーツセンター
4	明野ヶ丘公園
5	依田公園
6	白銀台スキー場
7	ナウマン公園
8	パークゴルフ「つつじコース」
9	ナウマン象発掘の地
10	途別水田発祥の地碑
11	依田勉三頌徳之碑
12	若山牧水歌碑
13	道の駅・忠類
14	丸山展望台
15	猿別川鮭捕獲場
16	忠類ナウマン象記念館
17	幕別町ふるさと館
18	ふるさと味覚工房
19	魚道観察室ととろーど
20	札内川ゴルフ場
21	帯広国際カントリークラブ
22	シーニックカフェちゅうるい
23	新田の森記念館
24	十勝ヒルズ
25	チーズ工房NEEDS
26	十勝カルメル会修道院
27	十勝ナウマン温泉ホテルアルコ
28	十勝幕別温泉グランヴィリオホテル
29	幕別温泉パークホテル悠湯館
30	札内ガーデン温泉
31	ホテルアルムもみの木帯広東

【まつり】

2月	忠類ナウマン全道そり大会
7月	まくべつ夏フェスタ
8月	忠類ふるさと盆踊り大会 まくべつ夏まつり盆踊り大会
10月	まくべつ産業まつり 忠類どんとこいむら祭り

DATAFILE 3.産業-5.観光-1.まつり・みどころ・レクリエーション施設

【みどころ一覧】

No	施設名	所在地	電話番号	施設概要
1	幕別町百年記念ホール	千住180番地1	0155-56-8600	大小ホール、図書館、視聴覚室、会議室、陶芸室、絵画室、木工室、調理室、茶室、万城目正生誕の地記念碑
2	幕別運動公園	寿町160番地1	0155-54-2006 幕別町教育委員会	野球場、陸上競技場、テニスコート、ソフトボール場、アーチェリーコート
3	札内スポーツセンター	札内暁町287番地	0155-56-4083	アリーナ、トレーニング室、武道館、研修室、テニスコート、パークゴルフ場
4	明野ヶ丘公園	明野496番地20	0155-54-6622 土木課	スキー場、マウンテンバイクコース、ピラ・リ
5	依田公園	依田382番地1	0155-54-6622 土木課	野球場、テニスコート、パークゴルフ場、俳句村歌碑
6	白銀台スキー場	忠類白銀町415番地	01558-8-2024 (シーズン中)	南十勝唯一のスキー場
7	ナウマン公園	忠類白銀町383番地	01558-8-2111 地域振興課	パークゴルフ場、遊水路、キャンプ場、大型遊具
8	パークゴルフ「つつじコース」	錦町135番地1	0155-54-2289 クマゲラハウス	パークゴルフ発祥の地
9	ナウマン象発掘の地	忠類中当360番地1		世界でも珍しいほぼ全身化石の発掘地
10	途別水田発祥の地碑	途別226番地9		開拓時代、依田勉三らによって成功を収めた米作りの記念碑
11	依田勉三頌徳之碑	依田204番地3		十勝開拓の祖・依田勉三の徳を称える碑
12	若山牧水歌碑	依田383番地1		歌人・若山牧水の歌碑としては道内唯一のもの
13	道の駅・忠類	忠類白銀町384番地12	01558-8-3236	観光、交通情報の発信拠点
14	丸山展望台	忠類元忠類	01558-8-2111 地域振興課	日高山脈や太平洋を望むことができる展望台
15	猿別川鮭捕獲場	明野5番地2	0155-25-0722 (社)十勝釧路管内さけます増殖事業協会	8月中旬～11月下旬に遡上する鮭の様子を観察できる
16	忠類ナウマン象記念館	忠類白銀町383番地1	01558-8-2826	ナウマン象全身骨格標本や貴重な資料を展示
17	幕別町ふるさと館	依田384番地3	0155-56-3117	幕別町史を学ぶ郷土資料館
18	ふるさと味覚工房	新和162番地128	0155-57-2001	地場製品の加工体験施設
19	魚道観察室ととろーど	相川127番地	0155-32-6780 十勝エコロジーパーク	十勝川を遡上する魚の様子をガラス越しに観察できる
20	札内川ゴルフ場	札内稔町57番地3	0155-56-2800	18ホール
21	帯広国際カントリークラブ	千住427番地	0155-56-3225	27ホール
22	シーニックカフェちゅうるい	忠類共栄(共栄牧場内)	01558-8-2141 商工会忠類支所	7～9月の週末限定で開設されるカフェ
23	新田の森記念館	新町96番地2	0155-54-6575	地域の発展に貢献した新田グループの秘蔵品を展示 休館期間:10月下旬～4月末
24	十勝ヒルズ	日新13番地5	0155-56-1111	四季の彩りに満ちあふれたガーデン ガーデン開園期間:4月下旬～10月中旬 ガーデンカフェNIWAKARA:4月中旬～10月中旬 (冬季営業はホームページをご覧ください)
25	NEEDS	新和162番地111	0155-57-2511	新田牧場の新鮮な牛乳を主原料としたチーズ工房
26	十勝カルメル会修道院	日新13番地59	0155-56-2541	売店では手作りの菓子や工芸品を販売
27	十勝ナウマン温泉 ホテルアルコ	忠類白銀町384番地1	01558-8-3111	アルカリ性単純温泉
28	十勝幕別温泉 グランヴィリオホテル	依田384番地1	0155-56-2121	モール温泉
29	幕別温泉 パークホテル悠湯館	依田126番地	0155-56-4321	モール温泉
30	札内ガーデン温泉	札内北町55番地	0155-55-4000	モール温泉(日帰り入浴のみ)
31	ホテルアルムもみの木帯 広東	札内西町66番地5	0155-67-0899 予約センター	宿泊施設

DATA FILE 3.産業-6.事業所-1.業種別事業所数と従業者数

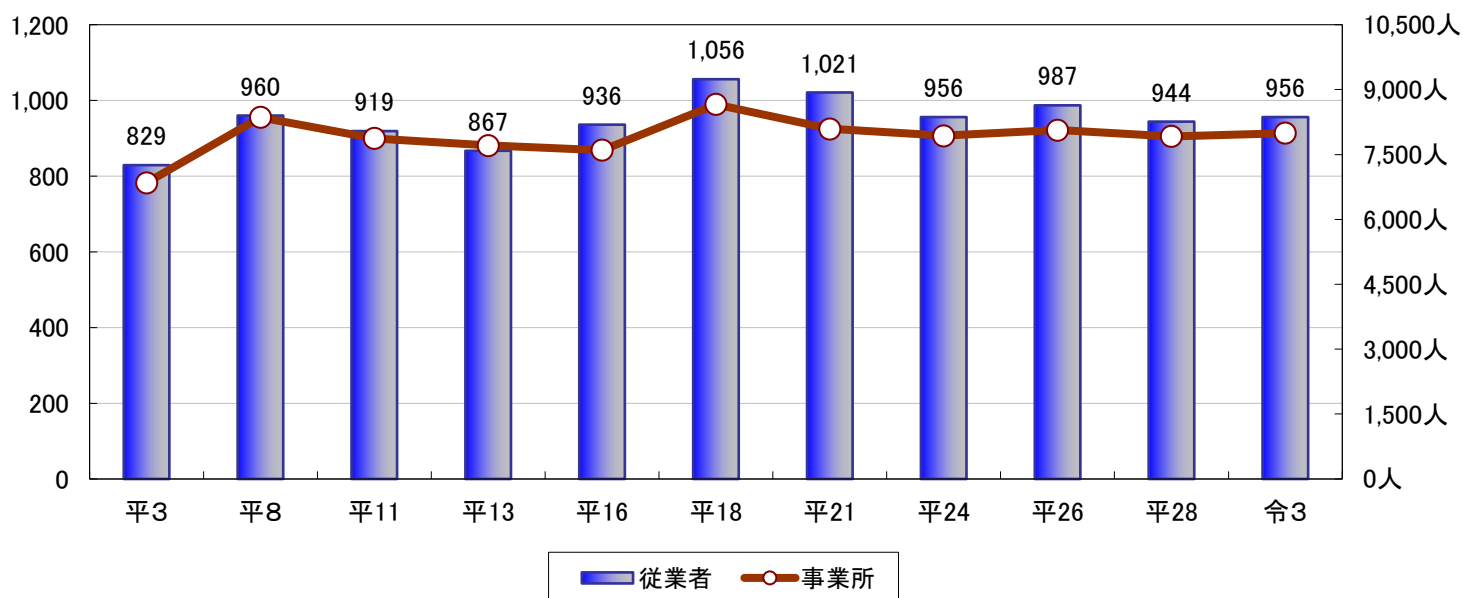
※内訳数字は、民営事業所のみを表示。

(各年7月1日)

業種	平18		平21		平24		平26		平28		令3	
	事業所	従業者	事業所	従業者	事業所	従業者	事業所	従業者	事業所	従業者	事業所	従業者
農林漁業	42	566	54	764	55	619	67	744	61	665	80	607
鉱業	7	92	4	43								
建設業	141	1,111	148	1,016	139	933	126	860	126	906	118	882
製造業	62	1,214	77	1,282	73	1,282	73	1,204	68	1,118	65	1,158
電気・ガス・水道・熱供給業	11	23	1	6	1	9	2	10	3	12	5	11
情報通信業	3	12	3	16	3	19	3	15	3	12	3	11
運輸業、郵便業	29	473	36	579	31	513	28	396	27	364	30	446
卸売業、小売業	261	1,928	249	1,711	221	1,634	231	1,734	224	1,662	209	1,514
金融業・保険業	11	65	12	76	13	81	8	65	7	69	9	84
不動産業、物品賃貸業	28	42	40	95	38	100	39	119	34	118	30	84
学術研究、専門・技術サービス業			26	114	22	103	25	107	26	118	28	124
宿泊業、飲食サービス業	86	415	91	571	85	600	94	646	78	578	82	765
生活関連サービス業、娯楽業			94	264	87	275	92	412	83	419	84	326
医療、福祉	76	748	59	772	67	912	83	1,009	90	1,167	93	1,195
教育、学習支援業	59	465	31	146	25	131	29	121	28	131	24	108
複合サービス事業	12	361	10	232	8	167	10	148	10	136	10	166
サービス業(他に分類されないもの)	228	1,140	86	405	88	554	77	473	76	441	86	511
総数(民営事業所のみ)	1,056	8,655	1,021	8,092	956	7,932	987	8,063	944	7,916	956	7,992
総数(公営事業所を含む)	1,075	8,919	1,112	9,080			1,052	8,784			1,028	9,093

※平成21年から経済センサス

■事業所と従業者数(民営事業所のみ)



DATAFILE

4.生活-1.道路・交通-1.路線数・延長距離・改良率・舗装率

<国道・道道の道路状況>

(令和8年4月1日現在、単位:km、%、箇所)

	路線数	実延長	改良済	未改良	砂利道	舗装道	改良率	舗装率	一人当り改良済み延長(m)	一人当り舗装延長(m)
国 道	4	29.8	29.8			29.8	100.0%	100.0%	1.2	1.2
道 道	12	123.3	123.3	2.0	2.7	120.6	100.0%	97.8%	4.9	4.8
主要道道	3	53.7	53.7			53.7	100.0%	100.0%	2.2	2.2
一般道道	9	69.6	67.6	2.0	2.7	66.9	97.1%	96.1%	2.7	2.7

【幕別地域】

<町道の道路状況>

(令和8年4月1日現在、単位:km、%、箇所)

	路線数	実延長	改良済	未改良	砂利道	舗装道	改良率	舗装率	一人当り改良済み延長(m)	一人当り舗装延長(m)
町 道	914	710.9	518.3	192.6	230.0	480.8	72.9%	67.6%	21.9	20.4
1 級	36	135.1	130.2	4.9	4.5	130.6	96.4%	96.7%	5.5	5.5
2 級	43	97.3	90.3	7.0	7.7	89.5	92.8%	92.0%	3.8	3.8
その他	835	478.5	297.8	180.7	217.8	260.7	62.2%	54.5%	12.6	11.0

【忠類地域】

<町道の道路状況>

(令和8年4月1日現在、単位:km、%、箇所)

	路線数	実延長	改良済	未改良	砂利道	舗装道	改良率	舗装率	一人当り改良済み延長(m)	一人当り舗装延長(m)
町 道	113	168.5	126.2	42.3	72.4	96.2	74.9%	57.1%	97.2	74.1
1 級	17	43.7	37.0	6.7	6.7	37.0	84.7%	84.7%	28.5	28.5
2 級	20	46.1	36.8	9.2	14.1	32.0	79.8%	69.4%	28.4	24.7
その他	76	78.7	52.4	26.4	51.6	27.2	66.6%	34.6%	40.4	21.0

【幕別+忠類】

<町道の道路状況>

(令和8年4月1日現在、単位:km、%、箇所)

	路線数	実延長	改良済	未改良	砂利道	舗装道	改良率	舗装率	一人当り改良済み延長(m)	一人当り舗装延長(m)
町 道	1,027	879.4	644.5	234.9	302.4	577.0	73.3%	65.6%	25.9	23.2
1 級	53	178.8	167.2	11.6	11.2	167.6	93.5%	93.7%	6.7	6.7
2 級	63	143.4	127.1	16.2	21.8	121.5	88.6%	84.7%	5.1	4.9
その他	911	557.2	350.2	207.1	269.4	287.9	62.8%	51.7%	14.1	11.6

DATAFILE

4.生活-1.道路-2.町道の除雪

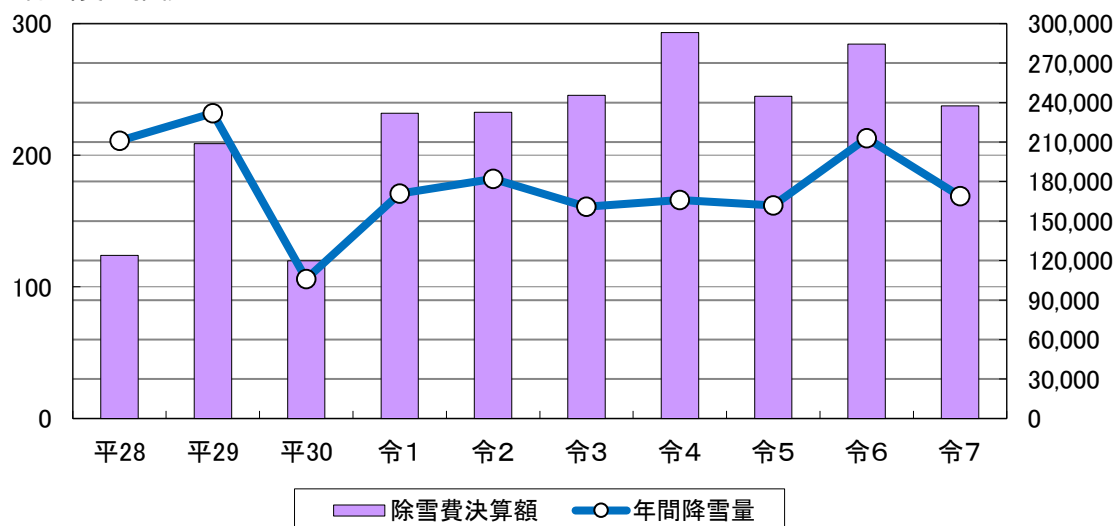
【幕別地域】

<除雪・排雪>

(各年度末現在)

	平28	平29	平30	令1	令2	令3	令4	令5	令6	令7
車道除雪延長 km	497.5	487.3	487.3	487.3	487.3	490.0	490.0	490.0	490.0	490.0
歩道除雪延長 km	95.6	95.6	95.0	95.0	95.0	94.0	94.0	94.0	94.0	94.0
年間降雪量 cm	211	232	106	171	182	161	166	162	213	169
除雪費決算額 千円	123,905	208,746	119,796	231,989	232,564	245,620	293,171	244,857	284,466	237,478

■除雪費の推移



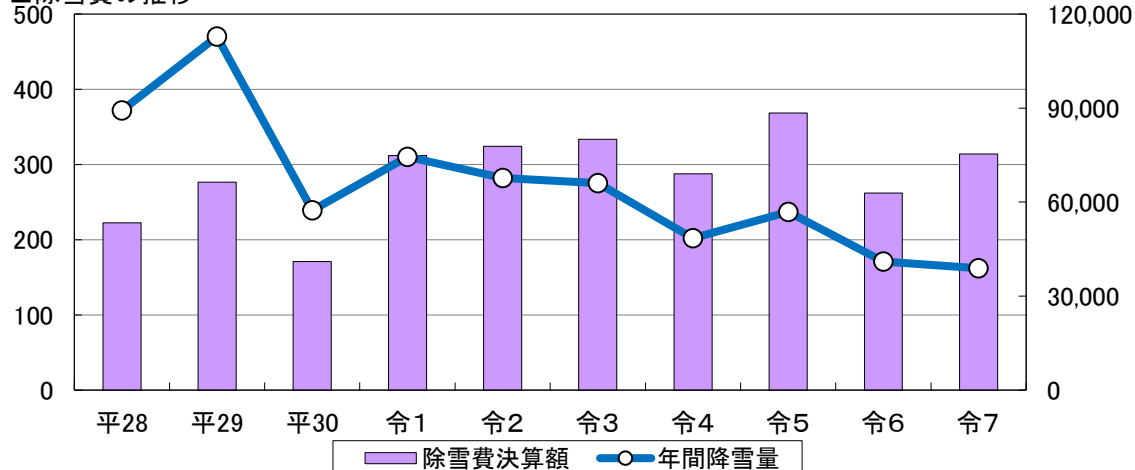
【忠類地域】

<除雪・排雪>

(各年度末現在)

	平28	平29	平30	令1	令2	令3	令4	令5	令6	令7
車道除雪延長 km	160.1	160.1	164.5	164.5	164.5	160.0	160.1	160.1	160.1	160.1
歩道除雪延長 km	14.6	14.6	14.6	14.6	14.6	14.0	14.0	14.0	14.0	14.0
年間降雪量 cm	372	470	239	310	282	275	202	237	171	162
除雪費決算額 千円	53,349	66,376	40,994	74,861	77,838	80,033	69,034	88,403	62,850	75,351

■除雪費の推移



DATAFILE 4.生活-1.道路-3.交通量・自動車登録台数

【幕別地域】

<交通量>

※測定地点:国道38号 本町近隣センター前(いずれも平日、一日当り)

	平27	平28	平29	平30	令1	令2	令3	令4	令5	令6
上り	6,336	5,487	6,462	5,658	5,712	5,196		4,782		4,884
下り	6,294	5,659	6,150	5,160	5,910	5,742		4,788		4,734
計	12,630	11,146	12,612	10,818	11,622	10,938		9,570		9,618

※令和2年以降は隔年の調査

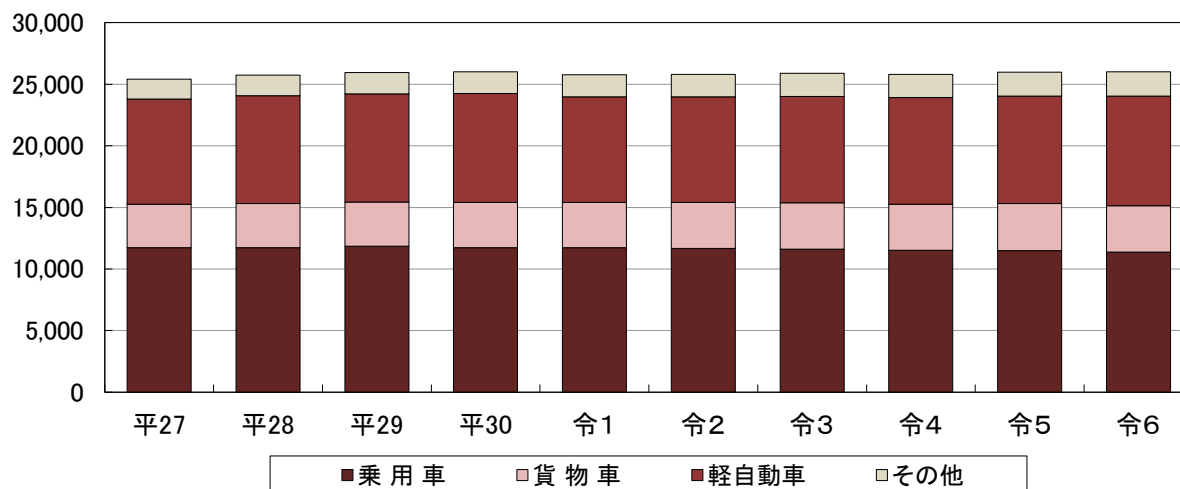
【幕別+忠類】

<自動車登録台数>

北海道自動車統計(各年度末現在)

	平27	平28	平29	平30	令1	令2	令3	令4	令5	令6
乗用車	11,721	11,729	11,841	11,739	11,720	11,679	11,603	11,521	11,483	11,369
貨物車	3,523	3,594	3,592	3,658	3,686	3,710	3,773	3,731	3,818	3,779
軽自動車	8,547	8,740	8,793	8,851	8,582	8,588	8,637	8,656	8,738	8,872
その他	1,603	1,672	1,714	1,748	1,786	1,824	1,868	1,901	1,930	1,978
計	25,394	25,735	25,940	25,996	25,774	25,801	25,881	25,809	25,969	25,998
1人当たり	0.92	0.94	0.96	0.97	0.97	0.98	0.99	1.00	1.02	1.02
1世帯当たり	2.08	2.10	2.09	2.09	2.06	2.05	2.06	2.05	2.06	2.06

■自動車登録台数の推移



DATAFILE

4.生活-2.上下水道-1.水道給水実績

<上水道給水状況>

(各年度末現在)

	平28	平29	平30	令1	令2	令3	令4	令5	令6	令7
給水戸数	9,967	10,460	10,600	10,813	11,011	11,154	11,156	11,246	11,270	11,345
給水人口	23,038	23,386	23,243	23,194	23,095	22,918	22,626	22,442	22,186	22,113
年間給水量 (千 m^3)	2,494	2,419	2,357	2,469	2,509	2,459	2,396	2,354	2,384	2,482
年間有収水量 (千 m^3)	2,062	2,071	2,039	2,097	2,158	2,141	2,122	2,099	2,132	2,167
1日平均 給水量(m^3)	6,834	6,629	6,458	6,746	6,875	6,737	6,563	6,431	6,530	6,799
1日1人平均 給水量(ℓ)	297	283	278	291	298	294	290	287	294	307
年間有収率 (%)	82.7	85.6	86.5	84.9	86.0	87.1	88.6	89.2	89.4	87.3

<簡易水道等給水状況>

(各年度末現在の年間給水量、単位： m^3)

	平28	平29	平30	令1	令2	令3	令4	令5	令6	令7
駒 島	70,085	57,409	46,415	47,749	54,976	71,228	67,985	70,344	65,115	72,841
幕 別	163,533	166,439	181,036	196,761	196,050	232,127	221,026	202,548	226,795	215,527
大 豊	44,986	38,035	33,164	32,769	31,743	33,138	31,885	35,372	38,888	39,969
新 和	58,525	61,144	57,585	67,781	71,943	77,823	81,881	67,316	62,173	62,589
幕別地域計	337,129	323,027	318,200	345,060	354,712	414,316	402,777	375,580	392,971	390,926
忠 類	356,748	371,992	366,536	366,771	365,041	365,114	369,384	375,165	366,815	388,889
幕別+忠類	693,877	695,019	684,736	711,831	719,753	779,430	772,161	750,745	759,786	779,815

DATA FILE 4.生活-2.上下水道-2.公共下水道

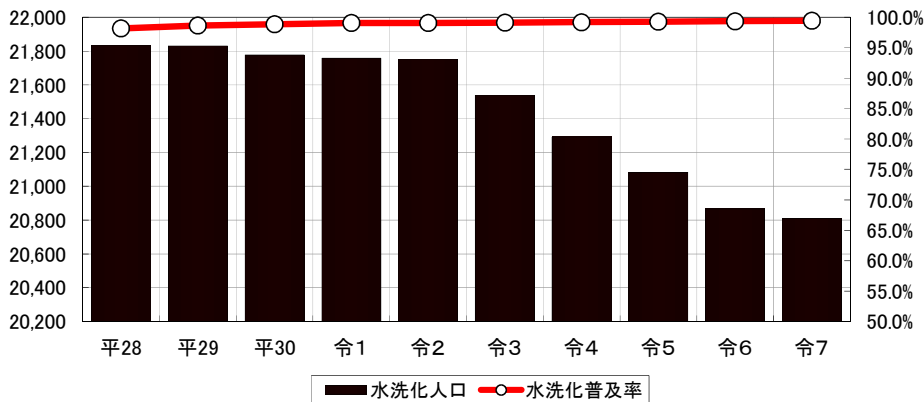
【幕別地域】

<下水道普及状況>

(各年度末現在)

	平28	平29	平30	令1	令2	令3	令4	令5	令6	令7
処理区域面積	664.10	664.10	664.10	664.10	665.10	665.80	665.80	665.80	665.80	665.80
整備率(%)	92.3	92.3	92.3	92.3	92.4	92.5	92.5	92.5	92.5	92.5
区域内戸数	10,178	10,243	10,325	10,437	10,534	10,560	10,566	10,603	10,642	10,684
区域内人口	22,241	22,129	22,031	21,965	21,955	21,729	21,466	21,237	21,004	20,927
水洗化戸数	9,945	10,091	10,185	10,316	10,420	10,441	10,451	10,500	10,552	10,605
水洗化人口	21,833	21,831	21,777	21,758	21,752	21,540	21,292	21,083	20,867	20,810
水洗化普及率(%)	98.2%	98.7%	98.8%	99.1%	99.1%	99.1%	99.2%	99.3%	99.3%	99.4%

■水洗化人口と水洗化普及率の推移



<事業概要>

		単独公共下水道(幕別地区)	流域関連公共下水道(札内地区)	流域関連公共下水道(統合)
上位計画		十勝川流域別下水道整備総合計画		十勝川流域別下水道整備総合計画
都市計画決定		昭和50年9月22日	昭和59年9月17日	令和2年10月30日
下水道法事業認可		昭和50年12月23日	昭和59年10月1日	令和8年3月23日
都市計画事業認可		昭和51年1月28日	昭和59年10月18日	令和8年3月26日
事業認可期間		昭和50年～令和2年	昭和59年～令和2年	令和7年～令和12年
計画処理区域	全体	251.2 ha	765.1 ha	1,016.3 ha
	認可	225.8 ha	493.8 ha	719.6 ha
計画処理人口	全体	3,960人	18,240人	21,400人
	認可	3,920人	18,130人	21,300人

※将来を見据え効率的な汚水処理を図るため、幕別・札内両地区の下水道を十勝川流域下水道で一括して処理を行う「処理区統合事業」に着手する。この「処理区統合事業」に伴い、事業計画の見直しを行った。

DATA FILE

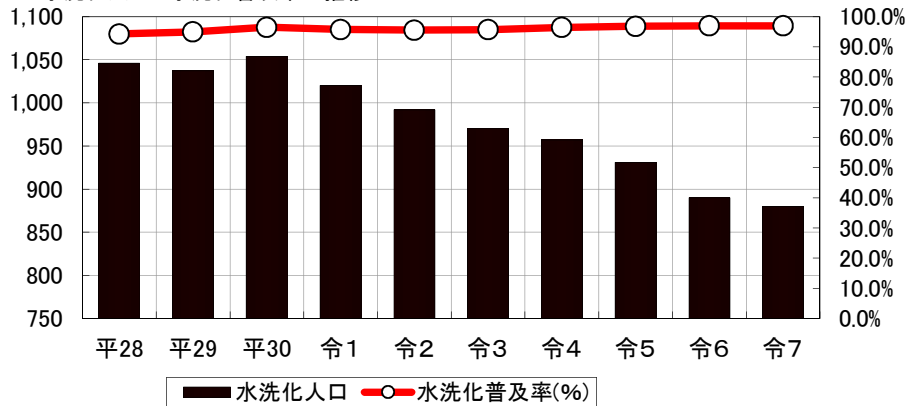
4.生活-2.上下水道-3.農業集落排水・個別排水処理施設

<農業集落排水普及状況(忠類地区)>

(各年度末現在)

	平28	平29	平30	令1	令2	令3	令4	令5	令6	令7
処理区域面積	112.30	112.30	112.30	112.30	112.30	112.30	112.30	112.30	112.30	112.30
整備率(%)	87.1	87.1	87.1	87.1	87.1	87.1	87.1	87.1	87.1	87.1
区域内戸数	585	583	590	631	625	574	577	555	543	539
区域内人口	1,110	1,093	1,093	1,066	1,039	1,014	993	962	918	908
水洗化戸数	547	551	563	556	550	546	553	536	526	522
水洗化人口	1,046	1,037	1,054	1,020	992	970	957	931	890	880
水洗化普及率(%)	94.2%	94.9%	96.4%	95.7%	95.5%	95.7%	96.4%	96.8%	96.9%	96.9%

■水洗化人口と水洗化普及率の推移



<個別排水処理施設普及状況(合併浄化槽)>

(単位:基)

	平28	平29	平30	令1	令2	令3	令4	令5	令6	令7
合併浄化槽	32	16	30	18	13	8	12	16	13	9

DATAFILE 4.生活-3.公園-1.名称・面積・種別

町民一人当りの公園面積 97.07㎡(2,418,800㎡÷24,919人)「令和8年4月1日現在」

※種別は、A:街区公園、B:近隣公園、C:総合公園、D:運動公園、E:風致公園、F:都市緑地、G:緩衝公園、
H:地区公園、I:広域公園を表す。

<幕別市街>

	公園名称	位置	面積ha	種別	主な公園施設	供用開始
1	止若公園	本町145-3他	4.45	B	GB場・花壇・WC・水呑台・駐車場	S63.3.31
2	明野ヶ丘公園	明野496-20他	25.03	C	ピラリ・遊具・マウンテンバイクコース・スキー場・WC・水呑台・駐車場	H3.4.1
3	幕別運動公園	寿町93-4他	20.27	D	PG場・野球場・陸上競技場・ソフトボール場	H12.4.1
4	本町公園	本町105他	0.05	A	遊具・ベンチ	S45.10.25
5	緑町あすなろ公園	緑町22-10他	0.10	A	遊具・ベンチ	S51.11.5
6	のぞみ公園	新町139-4他	0.34	A	遊具・園路・ベンチ	H17.9.1
7	緑央公園	緑町10-70	0.18	A	遊具・WC・水呑台	S62.4.1
8	あけぼの公園	緑町9-18	0.10	A	遊具・ベンチ	S50.12.21
9	どんぐり公園	緑町12-1	0.33	A	ベンチ・水呑台	S60.10.21
10	旭町三角公園	旭町18-55	0.36	A	WC・芝生	S51.8.21
11	旭町こぼと公園	旭町24-25	0.13	A	遊具・砂場・花壇・ベンチ・WC	S50.9.10
12	旭町あさかぜ公園	旭町21-103	0.10	A	遊具・芝生・ベンチ	S46.7.10
13	もみじ公園	旭町18-69	0.11	A	遊具・砂場・ベンチ・WC	S50.12.21
14	宝町公園	宝町130-8他	0.15	A	遊具・WC・水呑台	H11.4.1
15	寿町公園	寿町2-60	0.33	A	遊具・砂場・WC・水呑台	S52.9.11
16	南町公園	南町22-20他	0.16	A	遊具・WC・水呑台	S54.9.5
17	新緑公園	緑町5-57	0.38	A	遊具・砂場・ベンチ・WC・水呑台	S56.9.1
18	百間小径I	緑町1-75	0.16	F	園路・芝生・照明灯	H3.4.1
19	百間小径II	緑町1-76	0.16	F	園路・芝生・照明灯	H3.4.1
20	百間小径III	緑町1-10	0.17	F	園路・芝生・照明灯	H7.7.1
21	たんぼぼ小径	緑町1-77	0.03	F	芝生	H3.4.1
22	あおさぎ公園	猿別18-4他	0.19	F	駐車場・ベンチ・WC・花壇	H5.4.1
23	ひまわり公園	相川868-1他	0.19	F	園路・駐車場・花壇	H5.4.1
24	新田の森	新町99-1他	4.97	F	PG場・東屋・ベンチ・WC・駐車場	H6.9.14
25	猿別川河川緑地	猿別川右岸の一部	3.22	F	PG場・園路・東屋・花壇	H1.4.1
26	十勝エコロジーパーク	相川27他	15.20	I	園路・駐車場・ベンチ・WC・水呑台	H20.4.1
	幕別地区計		76.86			

DATAFILE 4.生活-3.公園-1.名称・面積・種別

町民一人当たりの公園面積 97.07㎡(2,418,800㎡÷24,919人)「令和8年4月1日現在」

※種別は、A:街区公園、B:近隣公園、C:総合公園、D:運動公園、E:風致公園、F:都市緑地、G:緩衝公園、H:地区公園、I:広域公園を表す。

<札内市街>

	公園名称	位置	面積ha	種別	主な公園施設	供用開始
27	白人公園	青葉町184-1他	1.83	B	PG場・GB場・ベンチ・WC・水呑台	S60.4.1
28	依田公園	依田382-1他	10.95	E	PG場・野球場・遊具・WC・水呑台	H3.4.1
29	札内北公園	北町117-3他	1.70	B	遊具・砂場・遊水路・休憩棟・WC・水呑台	H8.4.1
30	そよかぜ公園	北町24-7他	0.29	A	遊具・砂場・東屋・ベンチ・WC・水呑台	H8.4.1
31	はるかぜ公園	新北町75-9	0.41	A	遊具・東屋・ベンチ・WC・水呑台	H9.4.1
32	せせらぎ公園	泉町73-2	0.11	A	遊具・ベンチ・WC	H7.10.2
33	泉町おしどり公園	泉町79-20	0.12	A	遊具・ベンチ・水呑台・花壇	S51.9.13
34	泉の里公園	泉町79-3他	0.06	A	遊具・シェルター・水呑台	H16.3.4
35	あかしや公園	あかしや町59-2	0.21	A	遊具・ベンチ・花壇	S41.10.7
36	なかよし公園	あかしや町43-7他	0.63	A	遊具・WC・水呑台	S49.11.30
37	春日団地 あかね公園	春日町297-14	0.07	A	遊具・ベンチ・花壇	S38.11.19
38	春日団地 ふたば公園	春日町294-64	0.06	A	遊具・ベンチ	S51.11.20
39	春日団地 まつかぜ公園	春日町709-35	0.09	A	遊具・ベンチ・花壇	S51.11.20
40	ちびっ子公園	文京町36-11他	0.10	A	遊具・WC・水呑台	S59.8.6
41	文京公園	文京町33-9	0.12	A	遊具・ベンチ・WC・水呑台	S49.11.30
42	わらべ公園	文京町40-27	0.10	A	遊具・ベンチ・水呑台	H5.4.1
43	桂町むつみ公園	桂町560-1	0.13	A	遊具・ベンチ	S48.10.7
44	桂町ふれあい公園	桂町566-18	0.10	A	遊具・ベンチ・WC・水呑台	S57.9.10
45	桂町公園	桂町571-41	0.15	A	遊具・ベンチ・WC	S57.11.30
46	青葉町公園	青葉町310-35	0.21	A	遊具・ベンチ・WC・水呑台・花壇	S55.9.6
47	青葉町つばさ公園	青葉町311-65	0.21	A	遊具・ベンチ・WC・水呑台	H8.4.1
48	すくすく公園	青葉町4-1	0.05	A	園路・芝生	H3.4.1
49	のびのび公園	青葉町6-1	0.05	A	園路・ローラースケート広場	H3.4.1
50	にこにこ公園	青葉町8-1	0.05	A	遊具・ベンチ・WC・水呑台	H3.4.1
51	わいわい公園	青葉町10-1	0.05	A	園路・芝生	H3.4.1
52	ほのほの公園	青葉町12-1	0.05	A	園路・パーゴラ・ベンチ	H3.4.1
53	青空公園	青葉町18-1	0.14	A	遊具・ベンチ・WC	H3.4.1
54	札内中央公園	中央町323-1他	0.28	A	遊具・WC・水呑台	H25.4.1
55	豊町東公園	豊町37	0.41	A	遊具・シェルター・ベンチ・WC・水呑台	H2.4.1
56	豊町西公園	豊町15	0.23	A	遊具・シェルター・ベンチ・WC・水呑台	H2.4.1
57	新北町公園	新北町25-4	0.33	A	遊具・シェルター・ベンチ・WC・水呑台	H2.4.1
58	共栄町公園	共栄町21-1	0.15	A	遊具・シェルター・ベンチ・WC・水呑台	H2.4.1
59	桜町東公園	桜町114-1	0.34	A	遊具・シェルター・ベンチ・WC・水呑台	H2.4.1
60	桜町南公園	桜町94-3	0.27	A	遊具・シェルター・ベンチ・WC・水呑台	H2.4.1
61	桜町北公園	桜町61-1	0.32	A	遊具・シェルター・ベンチ・WC・水呑台	H1.4.1
62	西町南公園	西町87-1他	0.19	A	遊具・シェルター・ベンチ・WC・水呑台	H20.11.11
63	西町北公園	西町48	0.26	A	遊具・シェルター・ベンチ・WC・水呑台	H2.4.1
64	暁町公園	暁町280-7	0.14	A	遊具・ベンチ・WC・水呑台	H2.4.1
65	つくしんぼ公園	若草町534-27	0.04	A	遊具・ベンチ	H4.4.1
66	若草公園	若草町551-3他	0.07	A	遊具・ベンチ	H4.4.1
67	わんぱく公園	みずほ町143-12	0.22	A	遊具・ベンチ・WC・水呑台	H6.4.1
68	みずほ町三角公園	みずほ町143-33	0.13	A	遊具・ベンチ・WC・水呑台	H6.4.1
69	リバーサイド緑地	みずほ町143-28他	2.68	F	芝生	H10.4.1
70	サーモン公園	千住486他	0.48	F	園路・WC・駐車場	H5.4.1
71	白鳥公園	千住470-4他	0.20	F	ベンチ・駐車場・花壇	H5.4.1
72	札内駅前広場	中央町727-3	0.15	F	水呑場・花壇	H5.4.1
73	みずほ小径	みずほ町143-8他	0.94	G	園路・パーゴラ	H6.4.1
74	スマイルパーク	千住180-1他	25.37	C	PG場・テニスコート・フラワーガーデン・東屋・WC・水呑台・駐車場	H8.4.1

DATAFILE 4.生活-3.公園-1.名称・面積・種別

町民一人当りの公園面積 97.07㎡(2,418,800㎡÷24,919人)「令和8年4月1日現在」

※種別は、A: 街区公園、B: 近隣公園、C: 総合公園、D: 運動公園、E: 風致公園、F: 都市緑地、G: 緩衝公園、H: 地区公園、I: 広域公園を表す。

< 札内市街 >

	公園名称	位置	面積ha	種別	主な公園施設	供用開始
75	十勝川水系 河川緑地	十勝川及び札内川 右岸の一部	86.68	F	ゴルフ場・PG場・サッカー場・ラグビー場・ 野球場・多目的広場・WC・水呑台	H12.4.1
76	暁町西公園	暁町252-56	0.13	A	遊具・ベンチ	H10.4.1
77	暁緑地	暁町252-180他	0.25	F	芝生	H11.4.1
78	春日団地北公園	春日町294-114他	0.07	A	遊具、芝生	H10.4.1
79	ひまわり緑地	みずほ町326-16	0.25	F	芝生	H10.4.1
80	桂町北公園	桂町569-95他	0.10	A	遊具・ベンチ	H11.4.1
81	暁町北公園	暁町248-1他	0.17	A	遊具・ベンチ	H11.4.1
82	いなほ公園	みずほ町160-14他	4.64	H	遊具・遊水路・池・東屋・WC・水呑場・駐車場	H12.4.1
83	若草緑地	若草町573-1	0.03	F	芝生	H11.4.1
84	はぐくみ公園	北町135	0.15	A	遊具・東屋・ベンチ・水呑台	H13.4.1
85	若草南公園	若草町555-4他	1.00	B	遊具・砂場・噴水・東屋・ベンチ・WC・水呑台	H14.8.1
86	札内西公園	北栄町60	1.28	B	遊具・砂場・東屋・ベンチ・WC・水呑台	H21.10.30
87	文京はくば公園	文京町25-81他	0.13	A	遊具・ベンチ・WC・水呑台	H17.9.1
88	文京緑地	文京町25-1他	0.31	F	芝生	H17.9.1
89	共栄せせらぎ公園	共栄町46	0.14	A	遊具・東屋・ベンチ・WC・水呑台	H20.4.1
90	北栄せせらぎ公園	北栄町62	0.16	A	遊具・東屋・ベンチ・WC・水呑台	H20.4.1
91	桂町西公園	桂町583-86	0.11	A	遊具・ベンチ・水呑台	H25.4.1
92	依田徳原地	字依田203-1他	1.58	F	芝生	H27.4.1
札内地区計			148.42			

< 郊外地及び忠類地域 >

	公園名称	位置	面積ha	種別	主な公園施設	供用開始
1	糠内公園	糠内251	3.24		芝生・遊具・PG場	
2	忠類公園	忠類錦町439-1	2.54		芝生・テニスコート	
3	交通公園	忠類幸町511-4他	0.51		鉄道資料館	
4	ナウマン公園	忠類白銀町383-7他	8.89		案内所・バーベキューハウス・親水施設・遊具・PG場・東屋・WC・炊事施設・キャンプ場	H25.4.1
5	なみき排水路公園	忠類本町2-2他	1.26		遊歩道	
6	栄町あけぼの公園	忠類栄町447-2	0.17		遊具・ベンチ	H25.4.1
その他公園計			16.61			

A	街区公園	62	10.91
B	近隣公園	5	10.26
C	総合公園	2	50.40
D	運動公園	1	20.27
E	風致公園	1	10.95
F	都市緑地	18	101.70
G	緩衝公園	1	0.94
H	地区公園	1	4.64
I	広域公園	1	15.20
都市公園計		92	225.27
その他公園計		6	16.61
総合計		98	241.88

DATAFILE

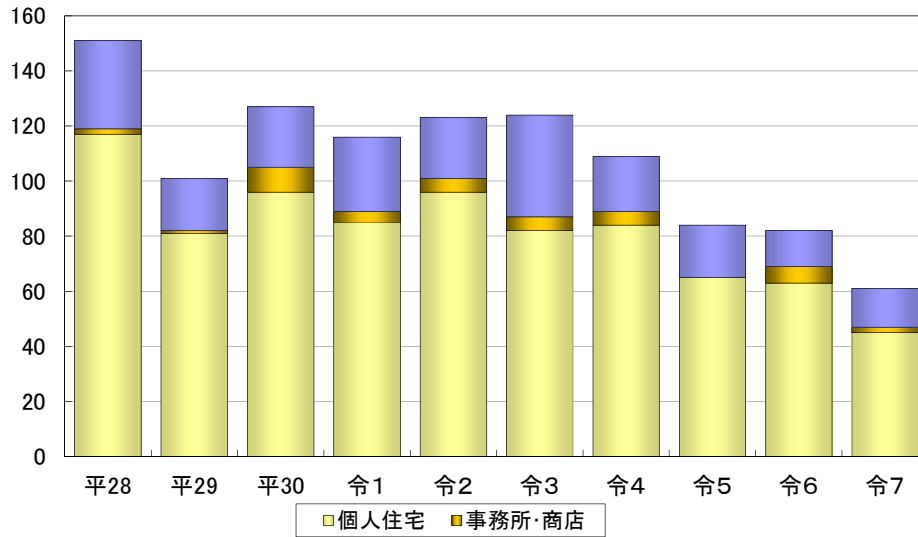
4.生活-4.住宅・土地-1.建築確認申請件数

(各年度末現在、単位:件)

	平28	平29	平30	令1	令2	令3	令4	令5	令6	令7
個人住宅	117	81	96	85	96	82	84	65	63	45
事務所・商店	2	1	9	4	5	5	5	0	6	2
その他	32	19	22	27	22	37	20	19	13	14
計	151	101	127	116	123	124	109	84	82	61

※町・振興局建築物確認申請分。計画変更は含まない。

■建築確認申請件数の推移



DATAFILE 4.生活-4.住宅・土地-2.公営住宅

<公営住宅>

(令和8年3月31日現在)

No	団地名	建設年度	所在地	間取り	戸数
1	南町	S39・H10	南町73・76・77・79番地1	2DK	18
				2LDK	8
				3LDK	8
2	千住	S43	字千住286番地	2DK	6
				3DK	2
3	忠類白銀町	S46～S48 S58～S60	忠類白銀町401・402番地1・2・3・5・6	2DK	27
				2LDK	16
				3DK	9
4	緑町3	S46～S47	緑町7番地12・14・15・16	2DK	12
				3DK	4
5	桂町東	S46～S47	札内桂町558番地5	2LDK	16
6	泉町東	S47	札内泉町79番地37～41	2DK	15
				3DK	5
7	あかしや南	R3～R7	札内あかしや町43番地92・93・95・96	2LDK	60
				3LDK	20
8	新緑町西	S52～S55	緑町5番地の15～20・35～40	3DK	34
				3LDK	12
				4DK	2
9	桂町	S55～S59	札内桂町571番地42～46	3LDK	30
10	桂町2	S57～S59	札内桂町571番地34・35・114・115	3LDK	30
11	新緑町東	S56～S58	緑町5番地98～100・127～129	3LDK	24
12	新緑町南	S59～S60	緑町10番地99・100	3LDK	12
13	寿町	S61～S62	寿町122番地	3LDK	20
14	忠類あけぼの	H2～H7	忠類栄町447番地1～4	2LDK	12
				3LDK	34
15	泉町	H5～H9	札内泉町73番地2	2LDK	57
				3LDK	69
16	新緑町2	H11～H12	緑町22番地3・4・6・9	1LDK	6
				2LDK	10
				3LDK	10
17	忠類栄町	H11～H13	忠類栄町294番地1・306番地1・309・324	1LDK	16
				2LDK	11
18	忠類せせらぎ	H13	忠類本町17番地1	1LDK	10
19	旭町西	H13～H14	旭町24番地9	2DK	4
				2LDK	24
				3LDK	4
20	忠類あおぞら	H14	忠類栄町371番地17～20	3LDK	8
21	本町1	H15	本町66番地2	2LDK	4
22	本町2	H16	本町7番地1	2LDK	12
23	旭町東	H17～H19	旭町18番地8・9	2LDK	30
				3LDK	6
24	春日東	H28～R1	札内春日町709番地44・59	2LDK	28
				3LDK	4
25	桂町西	R2～R3	札内桂町571番地6・10・12・16	2LDK	24
公営住宅 計					783

<町営住宅>

(令和8年3月31日現在)

No	団地名	建設年度	所在地	間取り	戸数
26	忠類メゾンあけぼの	H3	忠類栄町447番地1	1LDK	8
27	糠内	H6・H8・H13	字五位349・368番地14・6	3LDK	6
28	緑町南2	S59	緑町10番地103	3LDK	6
町営住宅 計					20

DATAFILE 4.生活-4.住宅・土地-2.公営住宅

<道営住宅>

(令和8年3月31日現在)

No	団地名	建設年度	所在地	間取り	戸数
29	あかしや南	S50～S54	札内あかしや町47番地の3・38～42	2DK	4
				2LDK	67
				3LDK	48
30	若草	H10～H12	札内若草町540番地の18・24～26	2DK	6
				2LDK	24
				3LDK	78
31	とかち野	H18・19	札内文京町25番地の55	2DK (シルバー)	7
				2LDK (一般)	14
				2LDK (シルバー)	8
				3LDK (一般)	15
32	あおば	H25	札内青葉町185番地の10	2DK	4
				2LDK	6
				3LDK	2
				2LDK (子育て世帯)	10
道営住宅 計					293

<特公賃>

(令和8年3月31日現在)

No	団地名	建設年度	所在地	間取り	戸数
33	忠類メゾンさいわい	H6	忠類幸町511番地6	1DK	8
34	緑町	H7・H9	緑町22番地の5	1DK	24
35	忠類メゾンせせらぎ	H8～H9	忠類本町18番地1	1DK	15
36	忠類せせらぎ	H8～H9	忠類本町17番地1	3LDK	6
37	忠類栄町	H12	忠類栄町294・306番地1	3LDK	4
特公賃住宅 計					57

DATAFILE 4.生活-4.住宅・土地-3.地価

【幕別地域】

<地価公示価格>

(各年1月1日現在、単位:円/㎡)

標準値 No	住 所	用途 地域等	平28	平29	平30	平31	令2	令3	令4	令5	令6	令7	令8
幕別 -1	寿町2番地35	1住居	10,600	10,300	10,000	9,800	9,500	9,200	8,900	8,600	8,600	8,600	8,600
幕別 -2	札内春日町315 番地10外	1住居	22,000	22,000	22,000	22,000	22,000	22,300	23,500	24,800	29,000	31,800	33,300
幕別 -3	札内共栄町175 番地23	1住居	23,200	23,200	23,200	23,200	23,200	24,000	25,500	27,300	31,800	34,800	36,500
幕別 -4	札内中央町330 番地17	1住居	20,300	19,700	19,200	18,600	18,200	18,200	18,500	19,000	22,000	24,000	25,000
幕別 -5	札内あかしや 町47番地23	1低専	19,300	19,000	19,000	19,000	19,000	19,600	21,000	22,600	27,000	29,500	30,800
幕別 -6	旭町24番地26	1低専	9,300	9,000	8,800	8,600	8,400	8,200	8,000	7,800	7,800	7,800	7,800
幕別 -7	字相川799番地 13	調整区域	3,300	3,200	3,100								
幕別 -8	札内桜町106番 地7	2中専				20,900	20,900	21,700	23,000	24,600	29,000	31,800	33,300

<北海道地価調査価格>

(各年7月1日現在、単位:円/㎡)

標準値 No	住 所	用途 地域等	平28	平29	平30	平31	令2	令3	令4	令5	令6	令7	令8
幕別 -1	緑町5番63	1低専	10,400	10,000	9,700	9,500	9,300	9,000	8,700	8,700	8,700	8,700	
幕別 -2	忠類栄町228番 地3	都市計画 区域外	3,900	3,800	3,700	3,700	3,600	3,500	3,400	3,400	3,400	3,400	
幕別 -3	札内豊町33番 5	2中専	22,400	22,400	22,400	22,400	22,400	23,500	25,000	29,000	32,000	35,000	
幕別 -4	札内豊町224番 18	調整区域	11,000	11,000	11,000	11,000	11,000	11,000	11,000	11,500	12,000	12,500	
幕別 -5-1	錦町19番1	商業	15,700	15,100	14,500	14,000	13,500	13,300	13,000	12,700	12,600	12,500	

※毎年9月公表

DATAFILE 4.生活-5.保健・福祉-1.医療機関

<医療機関>

	医療機関名	住所	電話番号
1	景山医院	錦町117番地	54-2350
2	おち小児科医院	札内新北町4番地1	56-5522
3	札内北クリニック	札内共栄町19番地5	20-7750
4	十勝の杜病院	字千住193番地4	56-8811
5	緑町クリニック	緑町21番地55	54-6900
6	さつない耳鼻咽喉科	札内北栄町2番地15	21-4187
7	いしむら内科循環器クリニック	札内共栄町29番地4	66-8233
8	木村医院 内科・呼吸器クリニック	札内中央町386番地	66-4688
9	まくべつ本町歯科	本町79番地3	66-8888
10	村松歯科医院	札内泉町76番地1	56-3600
11	大内歯科医院	札内豊町25番地10	56-5223
12	河原歯科クリニック	札内西町95番地13	23-8148
13	國安歯科医院	札内青葉町16番地10	56-6555
14	杉村歯科医院	札内みずほ町143番地66	56-6020
15	高橋歯科小児歯科クリニック	札内北町21番地18	56-7377
16	みずほ通り歯科クリニック	札内共栄町16番地3	22-3118
17	ふみの木歯科クリニック	札内青葉町308番地23	67-8587
18	忠類診療所	忠類幸町11番地1	01558-8-2053
19	忠類歯科診療所	忠類錦町439番地1	01558-8-2443

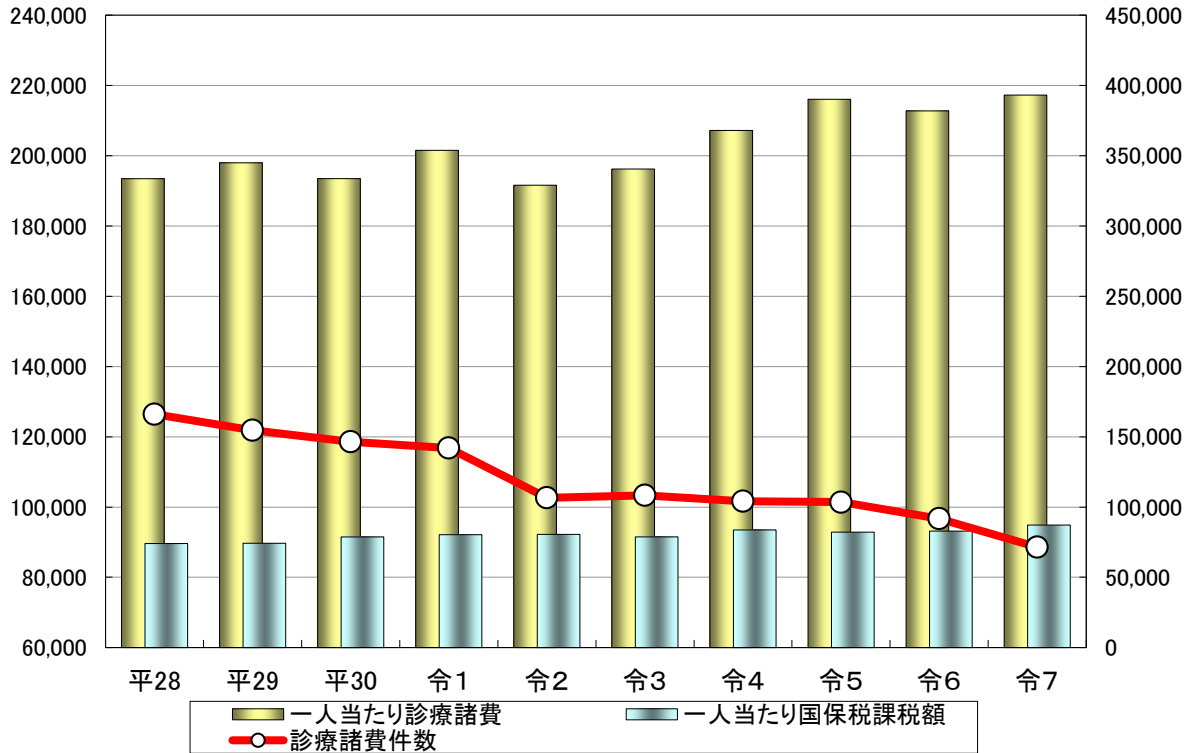
DATA FILE 4.生活-5.保健・福祉-2.国民健康保険

○被保険者数、世帯数は、年度間平均。(3月～2月ベース)国保税課税額は現年度分のみ(基礎賦課分)

○診療諸費は、国保被保険者の診療に係る費用額の総計。(3月～2月ベース)

	単位	平28	平29	平30	令1	令2	令3	令4	令5	令6	令7
年間平均被保険者数	人	7,337	6,952	6,678	6,396	6,208	6,063	5,836	5,595	5,341	5,102
年間平均世帯数	世帯	4,036	3,888	3,784	3,677	3,617	3,571	3,490	3,410	3,315	3,200
国保税課税額	千円	543,198	515,984	525,757	513,671	500,023	477,556	488,426	459,574	442,624	444,788
1世帯当たり	円	134,588	132,712	138,942	139,698	138,242	133,732	139,950	134,772	133,522	138,996
1人当たり	円	74,035	74,221	78,730	80,311	80,545	78,766	83,692	82,140	82,873	87,179
診療諸費総額	千円	2,447,743	2,397,925	2,228,235	2,262,955	2,042,437	2,064,564	2,147,456	2,182,848	2,039,550	2,005,733
件数	件	126,434	121,833	118,600	116,809	102,660	103,332	101,667	101,400	96,679	88,589
1世帯当たり	円	606,477	616,750	588,857	615,435	564,677	578,147	615,317	640,131	615,249	626,792
1人当たり	円	333,616	344,926	333,668	353,808	329,001	340,519	367,967	390,143	381,867	393,127

■診療諸費件数と一人当たり診療諸費及び一人当たり国保税課税額の推移



DATAFILE

4.生活-5.保健・福祉-3.保健衛生対策

＜成人保健対策＞

(単位:人)

	平28	平29	平30	令1	令2	令3	令4	令5	令6	令7
胃がん検診	1,531	1,581	1,597	1,662	1,418	1,481	1,464	1,411	1,328	1,221
大腸がん検診	2,150	2,111	2,206	2,305	2,044	2,188	2,208	2,249	2,330	2,312
子宮がん検診	927	1,031	1,078	992	1,028	985	1,028	980	1,026	941
乳がん検診	741	851	859	756	830	815	834	838	872	788
肺がん検診	2,055	2,117	2,164	2,227	1,960	2,064	2,135	2,143	2,168	2,177
脳ドック	144	151	134	130	113	145	135	143	147	130
特定健診	1,581	1,599	1,988	1,901	2,058	1,876	2,010	1,998	1,897	1,858
後期高齢者健診	625	710	775	741	763	781	870	946	1,045	1,116

＜母子保健対策＞

(単位:人)

	平28	平29	平30	令1	令2	令3	令4	令5	令6	令7
健康相談	863	1,329	1,199	1,080	1,062	862	811	848	837	731
家庭訪問	492	571	514	405	490	394	373	366	336	375
乳幼児健康診査	746	681	711	601	640	646	607	574	513	510

＜感染症等対策(定期予防接種)＞

(単位:人)

	平28	平29	平30	令1	令2	令3	令4	令5	令6	令7
結核	169	160	151	147	154	153	136	129	112	113
ジフテリア・百日咳・破傷風	14	0	0	0	0	0	0	0	0	0
ジフテリア・百日咳・破傷風・ポリオ	739	698	689	608	654	581	575	516	182	60
ジフテリア・百日咳・破傷風・ポリオ・ヒブ	-	-	-	-	-	-	-	-	291	453
ポリオ	42	22	1	0	0	0	0	0	0	0
Hib感染症	728	676	674	575	639	571	546	483	165	18
小児の肺炎球菌感染症	733	668	667	591	621	571	542	481	475	465
麻疹・風しん	393	420	377	379	364	355	316	304	286	267
水痘	341	335	315	323	328	293	277	280	239	226
HPV感染症(子宮頸がん)	0	0	0	3	7	87	250	239	530	220
ジフテリア・破傷風	242	246	219	223	206	187	215	195	196	189
日本脳炎	821	1,206	1,256	1,163	1,494	569	992	763	706	605
B型肝炎	184	471	502	445	453	418	397	360	343	344
ロタ	-	-	-	-	120	281	261	229	228	218

＜へき地医療対策＞

(単位:人)

	平28	平29	平30	令1	令2	令3	令4	令5	令6	令7
糠内診療所	45	14	15	21	28	15	15	22	14	11
駒島診療所	150	120	116	104	80	82	78	55	29	25
新和診療所	279	302	262	259	277	237	106	82	38	
日新診療所		2	0							
古舞診療所		10	18							
計	474	448	411	384	385	334	199	159	81	36

＜忠類診療所及び忠類歯科診療所＞

(単位:人)

	平28	平29	平30	令1	令2	令3	令4	令5	令6	令7
忠類診療所	8,631	8,796	8,625	8,451	7,855	8,006	8,767	8,393	5,613	4,835
忠類歯科診療所	3,558	3,427	4,918	5,129	5,156	4,653	4,428	4,509	5,144	4,813

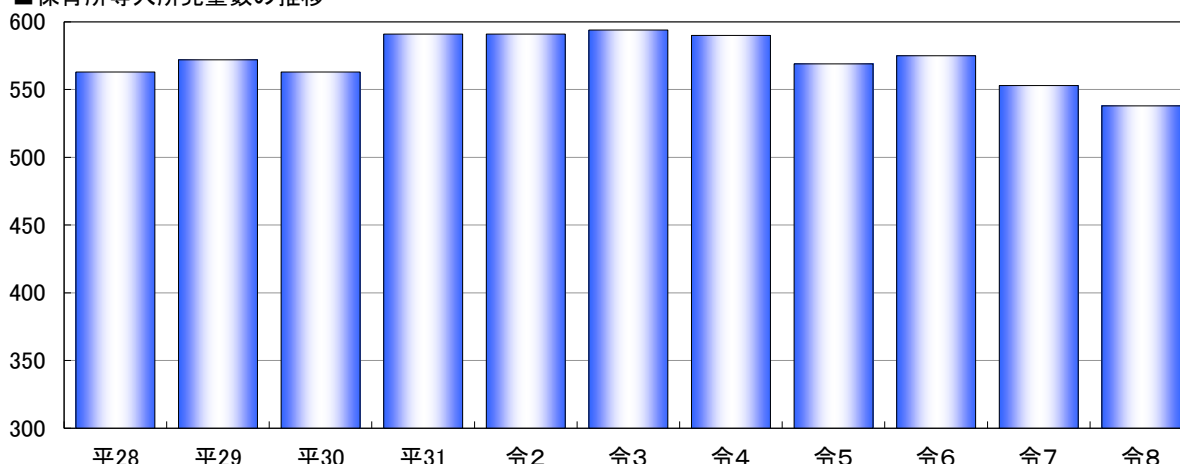
DATAFILE 4.生活-5.保健・福祉-4.児童福祉

＜保育所等の入所児童数＞ (各年4月1日現在、単位:人)

	平28	平29	平30	平31	令2	令3	令4	令5	令6	令7	令8
認可	幕別	-	-	-	-	-	-	-	83	65	68
	小計	-	-	-	-	-	-	-	83	65	68
常設保育所	幕別中央	56	58	57	61	70	70	77	71	-	-
	札内北	73	87	86	81	86	86	84	77	84	78
	札内さかえ	125	115	120	118	128	125	121	117	117	118
	札内青葉	95	99	113	115	113	113	120	121	118	120
	札内南	124	136	126	136	129	135	130	125	121	117
	小計	473	495	502	511	526	529	532	511	440	433
へき地保育所	糠内	16	16	12	13	11	9	8	6	4	7
	駒島	14	12	8	9	6	4	4	5	7	8
	明倫	5	6	6	6	4	6	5	4	4	3
	途別	14	7	5	6	4	4	-	-	-	-
	古舞	8	6	6	6	5	7	7	4	4	3
	忠類	33	30	24	40	35	35	34	39	33	34
	小計	90	77	61	80	65	65	58	58	52	55
合計	563	572	563	591	591	594	590	569	575	553	

※札内南保育園は平成25年10月1日民営化。(設置・運営:社会福祉法人池田光寿会)
 札内青葉保育園は平成29年4月1日民営化。(設置・運営:社会福祉法人温真会)
 ※幕別中央保育所は令和6年4月1日から幕別認定こども園(保育所型)に移行
 ※途別保育所は令和4年4月1日から、古舞保育所は令和8年4月1日から休所

■保育所等入所児童数の推移



＜児童扶養手当の受給資格者数＞ (各年度末現在、単位:人)

	平28	平29	平30	令1	令2	令3	令4	令5	令6	令7
幕別	322	299	291	291	279	269	243	229	215	230
忠類	20	17	18	16	14	8	5	3	3	3
合計	342	316	309	307	293	277	248	232	218	233

＜発達支援センター延べ利用者数＞ (各年度末現在、単位:人)

	平28	平29	平30	令1	令2	令3	令4	令5	令6	令7
幕別	1,886	1,476	1,852	1,613	1,617	1,786	1,960	2,237	2,539	2,455
忠類	55	73	83	119	69	137	225	277	434	469

※忠類の令和5年度までは、南十勝こども発達支援センター、令和6年度は幕別町発達支援センター忠類分室の利用者数を示す。

＜子育て支援センター延べ利用者数＞ (各年度末現在、単位:人)

	平28	平29	平30	令1	令2	令3	令4	令5	令6	令7
幕別	7,859	7,266	5,977	5,471	6,170	4,735	5,076	6,049	5,758	5,787
忠類	400	189	363	99	111	35	40	34	48	46
合計	8,259	7,455	6,340	5,570	6,281	4,770	5,116	6,083	5,806	5,833

＜一時保育延べ利用者数＞ (各年度末現在、単位:人)

	平28	平29	平30	令1	令2	令3	令4	令5	令6	令7
幕別	1,847	2,037	2,108	2,758	2,813	2,727	1,947	2,207	2,248	2,266
忠類	186	76	174	66	44	75	65	57	49	48
合計	2,033	2,113	2,282	2,824	2,857	2,802	2,012	2,264	2,297	2,314

<自立者支援・介護予防事業>

(各年度3月31日現在)

	平28	平29	平30	令1	令2	令3	令4	令5	令6	令7
食の自立支援サービス (延べ配食数)	10,448	16,772	17,195	17,277	17,704	15,471	18,522	20,920	19,568	20,450
生きがい活動支援通所事業 (延べ実施回数)	219	218	222	166	142	146	179	171	177	178
外出支援サービス (延べサービス回数)	2,365	2,352	2,335	2,117	1,941	1,887	1,528	1,532	1,532	1,914
緊急通報装置設置事業 (設置台数)	462	496	455	445	445	405	380	357	322	285
運動器機能向上事業 (延べ参加者数)	856	1,015	740	930	923	1,265	1,624	1,477	1,292	1,141

<健康づくり・生きがいづくり事業>

(各年度3月31日現在)

	平28	平29	平30	令1	令2	令3	令4	令5	令6	令7
老人福祉センターの利用状況(人)	46,512	47,966	47,000	45,237	36,361	31,980	36,160	30,131	28,774	26,781
健康増進センターの利用状況(人)	3,303	3,806	3,190	2,308	2,105	1,606	2,168	1,801	1,607	1,597
幕別老人健康増進センター	827	948	797	600	591	485	485	371	363	302
札幌内老人健康増進センター	2,476	2,858	2,393	1,708	1,514	1,121	1,683	1,430	1,244	1,295

DATAFILE 4.生活-5.保健・福祉-6.社会福祉

<各種社会福祉施設の利用者数> (各年度末現在、単位:人)

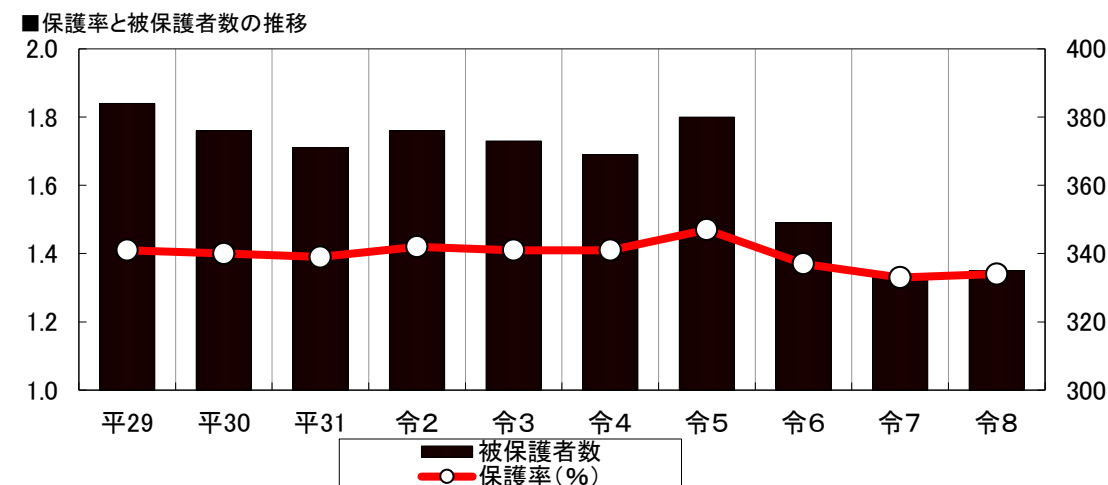
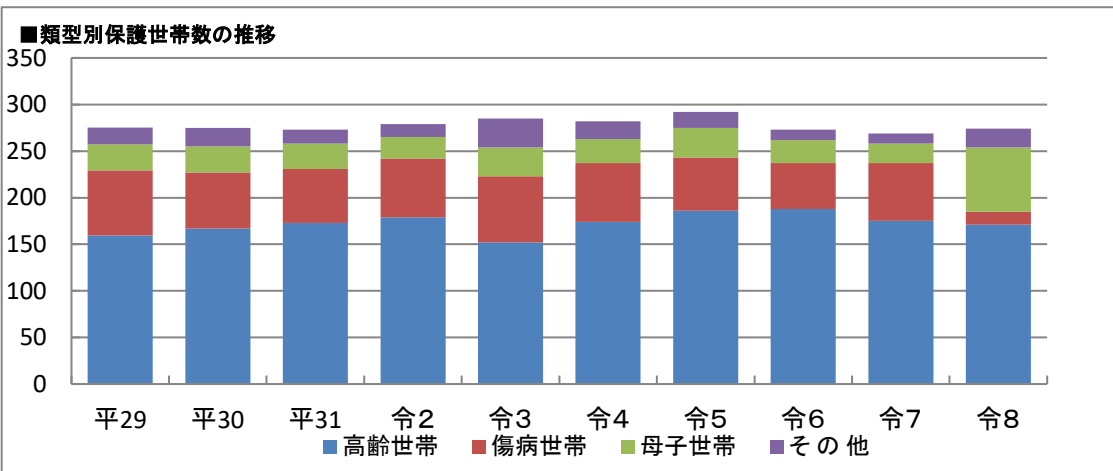
	平28	平29	平30	令1	令2	令3	令4	令5	令6	令7
千住生活館	799	675	810	821	703	593	608	196	-	-
幕別町保健福祉センター	20,123	17,513	16,971	16,662	10,901	18,517	13,957	14,322	18,017	19,180
忠類ふれあいセンター福寿	15,111	14,796	14,226	15,915	13,325	12,960	11,750	12,912	14,314	15,357

※千住生活館は令和6年3月に閉館

【幕別+忠類】

<生活保護の状況> (各年4月1日現在)

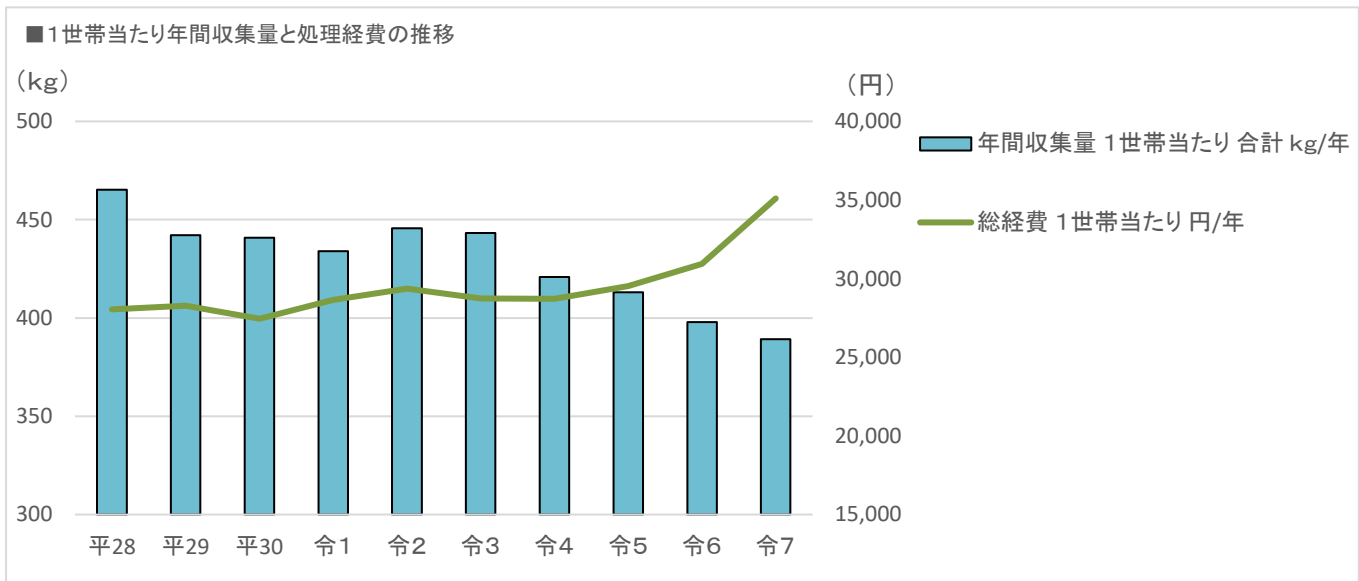
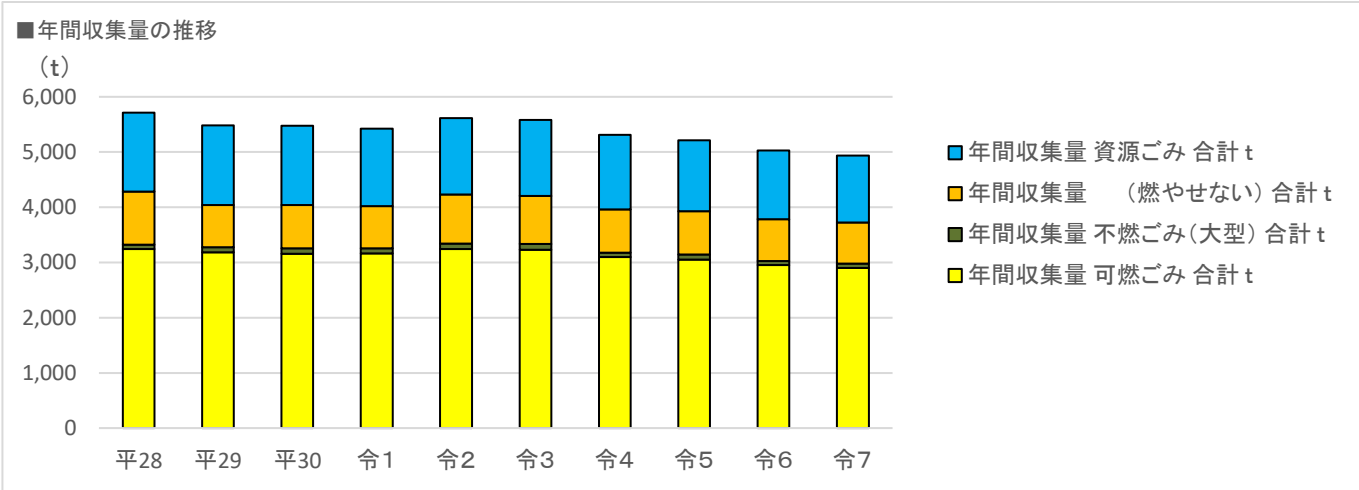
		平29	平30	平31	令2	令3	令4	令5	令6	令7	令8
類型別	高齢世帯	159	167	173	179	152	174	186	188	175	171
	傷病世帯	70	60	58	63	71	63	57	49	62	14
	母子世帯	28	28	27	23	31	26	32	25	21	69
	その他	18	20	15	14	31	19	17	11	11	20
	世帯数計	275	275	273	279	285	282	292	273	269	274
被保護者数		384	376	371	376	373	369	380	349	334	335
生活扶助		367	355	333	334	337	342	348	326	298	302
住宅扶助		330	320	310	308	309	311	312	298	282	285
教育扶助		44	39	36	31	29	31	35	30	17	14
医療扶助		355	372	358	356	352	354	364	347	330	312
出産扶助											
生業扶助		18	17	16	17	14	9	6	15	14	7
葬祭扶助											
介護扶助		98	100	97	103	111	106	111	119	109	109
保護率(%)		1.41	1.40	1.39	1.42	1.41	1.41	1.47	1.37	1.33	1.34



DATAFILE 4.生活-6.環境衛生-1.ごみ処理

【家庭ごみ】※令和4年度から忠類地域が十勝圏複合事務組合に移行したため、合算となります。(各年度末現在)

		平28	平29	平30	令1	令2	令3	令4	令5	令6	令7
人口	人	27,148	26,937	26,716	26,505	26,382	26,113	25,778	25,418	25,079	24,919
世帯数	戸	12,277	12,395	12,421	12,494	12,591	12,592	12,615	12,622	12,637	12,680
年間収集量	t	5,711	5,479	5,476	5,423	5,612	5,581	5,309	5,214	5,028	4,936
可燃ごみ	幕別	3,036	2,973	2,943	2,960	3,023	2,985	3,097	3,052	2,953	2,899
	忠類	207	208	213	203	219	246				
	合計	3,243	3,181	3,156	3,163	3,242	3,231	3,097	3,052	2,953	2,899
不燃ごみ(大型)	幕別	75	93	98	90	102	101	83	89	72	83
	忠類	1	1	1	1	1	1				
	合計	76	94	99	91	103	102	83	89	72	83
不燃ごみ(大型以外) (燃えない) (燃やせない)	幕別	856	680	708	691	801	769	784	789		
	忠類	90	72	67	64	68	92			761	742
	忠類	19	14	12	14	15	13				
	合計	965	765	787	769	884	874	784	789	761	742
資源ごみ	幕別	1,395	1,415	1,397	1,364	1,349	1,336	1,345	1,284	1,242	1,212
	忠類	33	23	38	36	34	38				
	合計	1,428	1,439	1,435	1,400	1,383	1,374	1,345	1,284	1,242	1,212
1世帯当たり	kg/年	465	442	441	434	446	443	421	413	398	389
1人当たり	kg/年	210	203	205	205	213	214	206	205	200	198
総経費	千円	344,438	350,631	340,964	357,947	369,834	361,859	362,313	372,744	391,028	445,094
1t当たり	円	60,306	63,991	62,260	66,005	65,901	64,838	68,245	71,489	77,770	90,173
1世帯当たり	円/年	28,056	28,288	27,451	28,650	29,373	28,737	28,721	29,531	30,943	35,102
1人当たり	円/年	12,687	13,017	12,763	13,505	14,018	13,857	14,055	14,665	15,592	17,862

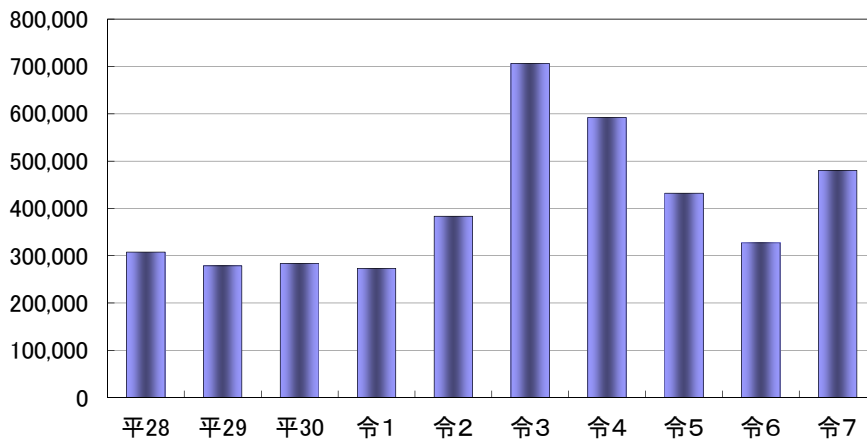


DATAFILE 4.生活-7.情報通信-1.広報・広聴

<ホームページアクセス数> (各年度末現在)

	平28	平29	平30	令1	令2	令3	令4	令5	令6	令7
アクセス数	308,056	278,520	283,671	273,571	383,333	705,953	592,114	432,075	327,149	480,541
月平均	25,671	23,210	23,639	22,798	31,944	58,829	49,343	36,006	27,262	40,045
日平均	758	844	777	747	1,050	1,934	1,622	1,184	894	1,317
前年比	111.22%	90.41%	101.85%	96.44%	140.12%	184.16%	83.87%	72.97%	75.72%	146.89%

■ホームページアクセス数の推移



<「私の意見を送ります」「町長への手紙」投稿及び回答状況> (各年度末現在)

	平28	平29	平30	令1	令2	令3	令4	令5	令6	令7
投稿件数	1	14	37	32	47	53	61	53	103	65
回答件数	0	1	11	6	10	10	19	11	26	16

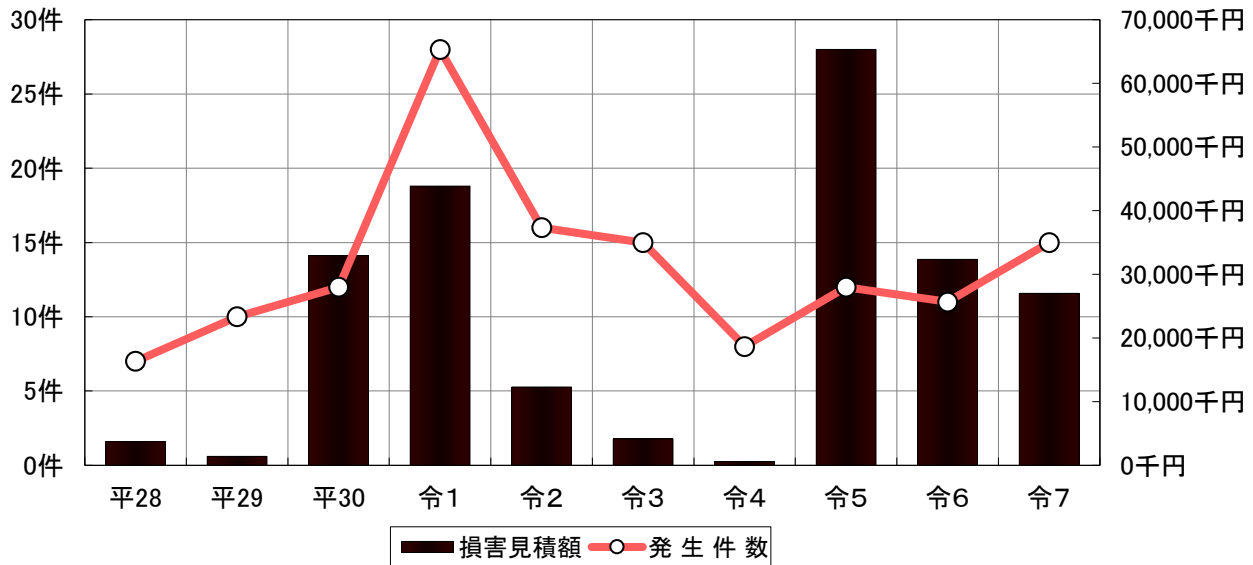
※令和元年8月「私の意見を送ります」を廃止、「町長への手紙」を開始。

DATA FILE 4.生活-8.住民安全-1.火災発生件数と原因

【幕別地域】

		平28	平29	平30	令1	令2	令3	令4	令5	令6	令7
発生件数		7	10	12	28	16	15	8	12	11	15
焼失面積	m ²	52		398	467	696	108		375	693	595
表面積	m ²	4	2		36	4	40	45	18	20	
罹災	世帯		1	3	11	6	3	1	2	2	2
	人数		2	7	25	12	10	1	4	3	3
	うち死者										1
損害見積額	千円	3,725	1,403	32,944	43,858	12,302	4,138	599	65,328	32,349	27,012
原因	加熱	1	2	1				2	2	3	1
	設備不良									1	
	火遊び						1				
	タバコ		1	1	1	1					
	たき火				1		2				
	放火										1
	その他	6	5	8	20	9	6	3	5	5	6
	不明		2	2	6	6	6	3	5	2	7

■火災件数と損害見積額の推移

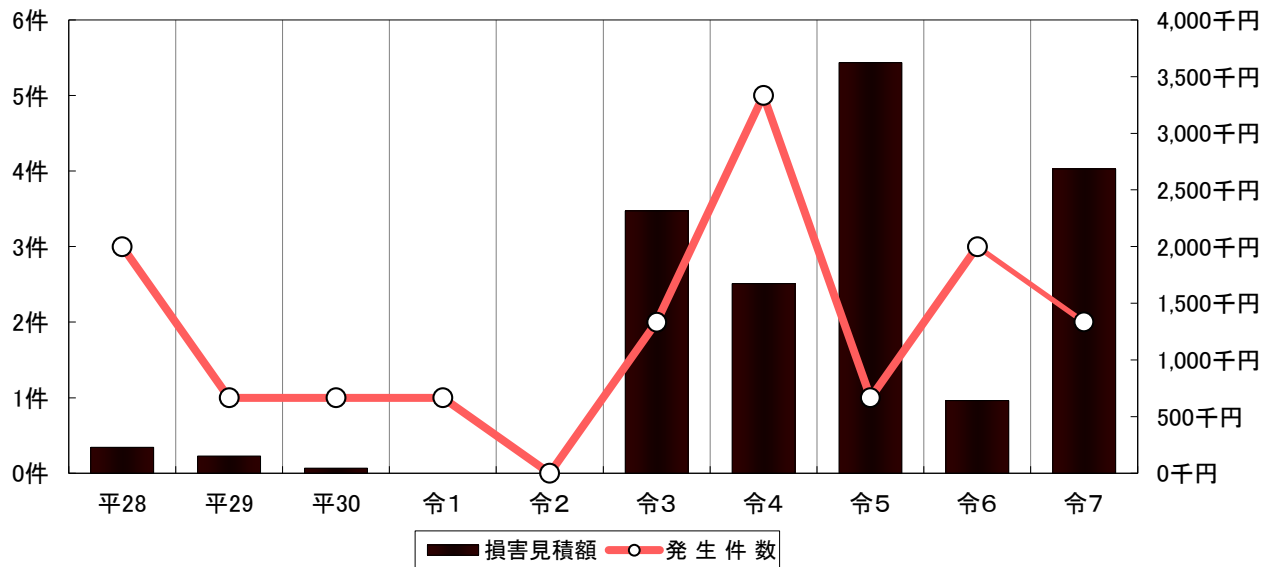


DATA FILE 4.生活-8.住民安全-1.火災発生件数と原因

【忠類地域】

		平28	平29	平30	令1	令2	令3	令4	令5	令6	令7
発生件数		3	1	1	1		2	5	1	3	2
焼失面積	m ²						118		82	20	310
表面積	m ²		1					1			30
罹災	世帯				1		1			2	
	人数				3		2			6	
	うち死者						1				
損害見積額	千円	229	152	45			2,315	1,673	3,623	641	2,685
原因	加熱							1			
	設備不良								1		
	火遊び										
	タバコ	1					1				
	たき火										
	放火										
	その他	2			1		1			1	1
	不明		1	1				4		2	1

■火災件数と損害見積額の推移



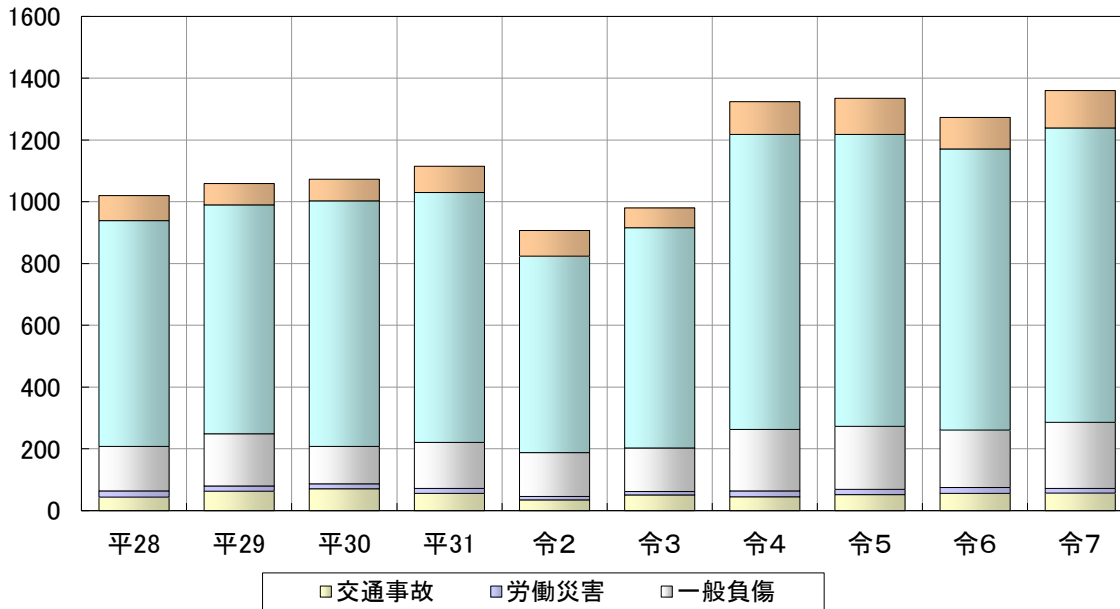
DATA FILE 4.生活-8.住民安全-2.救急活動

【幕別地域】

(各年1月～12月)

		平28	平29	平30	平31	令2	令3	令4	令5	令6	令7
出 動 件 数	交通事故	44	63	71	56	35	51	45	52	56	57
	労働災害	20	17	16	16	11	11	19	17	19	15
	一般負傷	144	169	121	149	142	141	199	204	186	214
	急病	731	741	795	809	636	713	955	945	910	953
	その他	81	69	70	85	83	64	106	117	102	121
	計	1020	1059	1073	1115	907	980	1324	1335	1273	1360
搬 送 人 数	交通事故	48	61	72	58	36	47	35	46	59	58
	労働災害	20	17	15	16	11	11	19	16	18	15
	一般負傷	139	164	114	142	133	135	188	192	173	200
	急病	704	706	769	774	614	685	889	871	832	871
	その他	49	60	53	70	64	47	80	84	74	94
	計	960	1008	1023	1060	858	925	1211	1209	1156	1238

■救急出動件数の推移



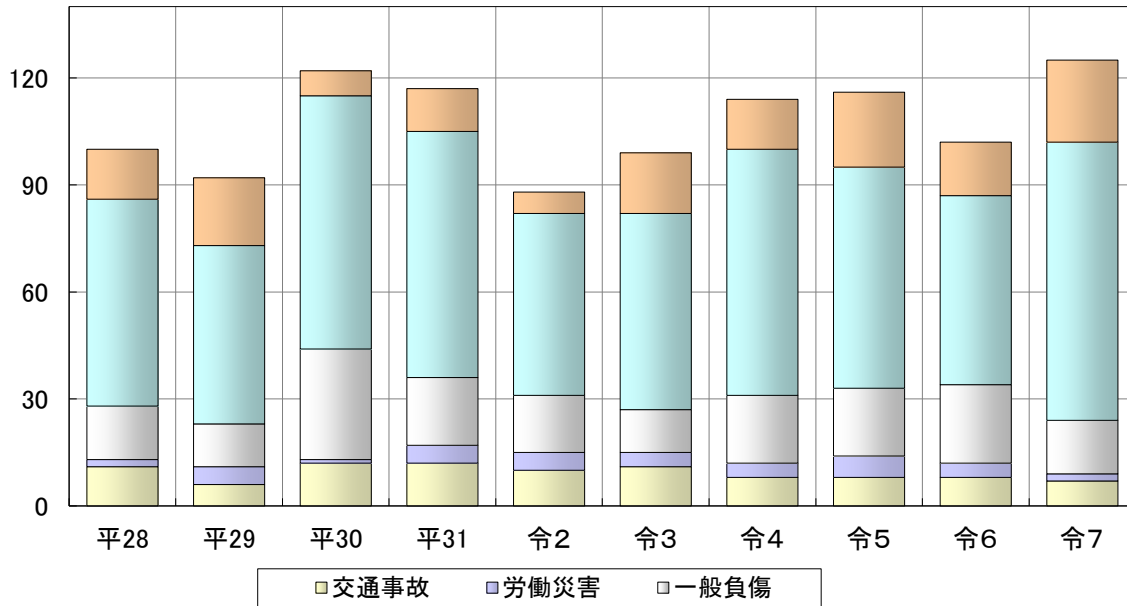
DATA FILE 4.生活-8.住民安全-2.救急活動

【忠類地域】

(各年1月～12月)

		平28	平29	平30	平31	令2	令3	令4	令5	令6	令7
出 動 件 数	交通事故	11	6	12	12	10	11	8	8	8	7
	労働災害	2	5	1	5	5	4	4	6	4	2
	一般負傷	15	12	31	19	16	12	19	19	22	15
	急病	58	50	71	69	51	55	69	62	53	78
	その他	14	19	7	12	6	17	14	21	15	23
	計	100	92	122	117	88	99	114	116	102	125
搬 送 人 数	交通事故	13	6	9	15	9	9	8	10	7	6
	労働災害	2	6	1	6	5	3	4	6	4	2
	一般負傷	15	12	29	18	16	12	15	17	18	12
	急病	55	48	68	67	51	52	63	52	51	76
	その他	11	14	6	11	4	13	11	18	10	17
	計	96	86	113	117	85	89	101	103	90	113

■救急出動件数の推移

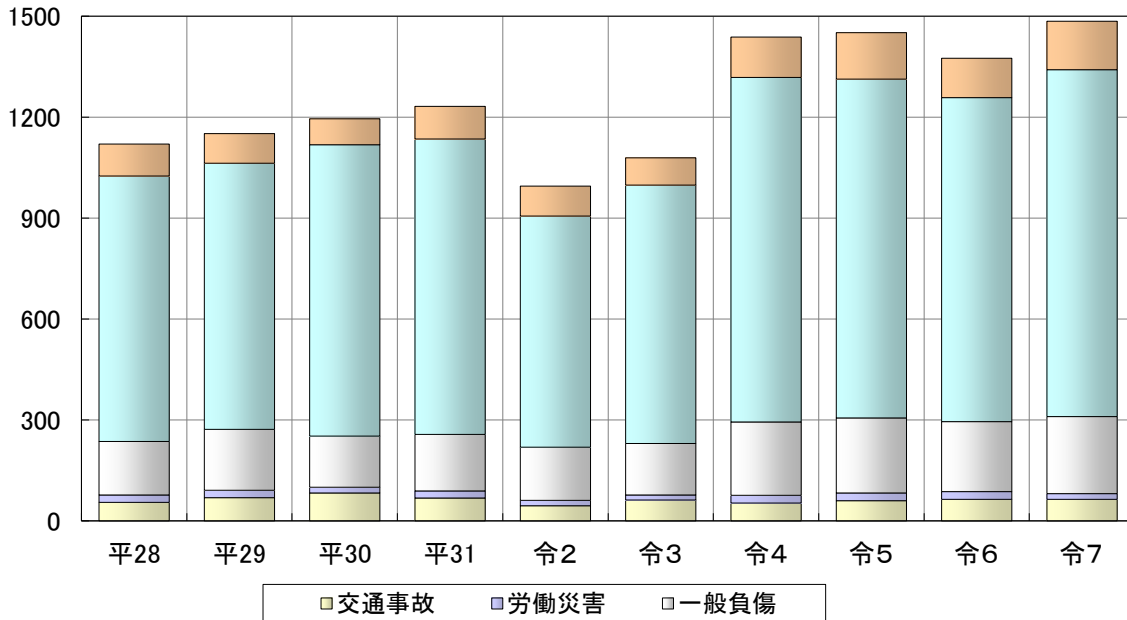


DATA FILE 4.生活-8.住民安全-2.救急活動

【幕別+忠類】 (各年1月~12月)

	平28	平29	平30	平31	令2	令3	令4	令5	令6	令7
出動件数	交通事故	55	69	83	68	45	62	53	60	64
	労働災害	22	22	17	21	16	15	23	23	17
	一般負傷	159	181	152	168	158	153	218	223	229
	急病	789	791	866	878	687	768	1024	1007	963
	その他	95	88	77	97	89	81	120	138	117
	計	1120	1151	1195	1232	995	1079	1438	1451	1375
搬送人数	交通事故	61	67	81	73	45	56	43	56	66
	労働災害	22	23	16	22	16	14	23	22	17
	一般負傷	154	176	143	160	149	147	203	209	191
	急病	759	754	837	841	665	737	952	923	883
	その他	60	74	59	81	68	60	91	102	84
	計	1056	1094	1136	1177	943	1014	1312	1312	1246

■救急出動件数の推移



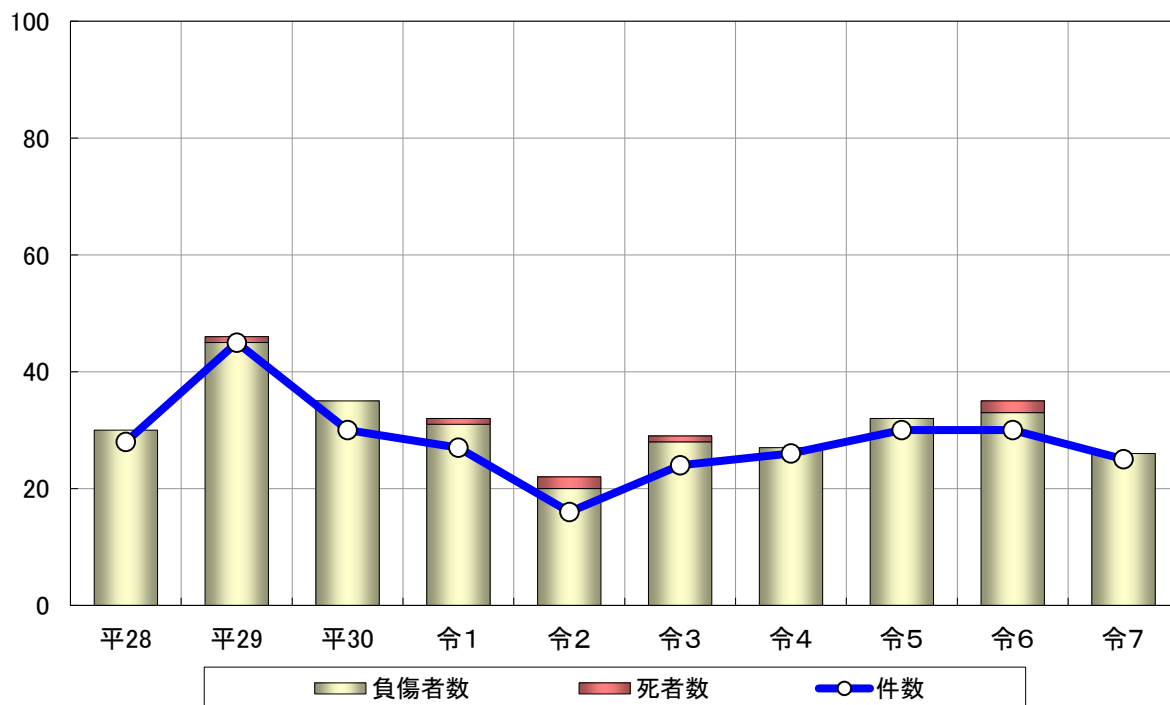
DATAFILE

4.生活-8.住民安全-3.交通事故

(各年末現在 単位:件、人)

	平28	平29	平30	令1	令2	令3	令4	令5	令6	令7
件数	28	45	30	27	16	24	26	30	30	25
死亡者	0	1	0	1	2	1	0	0	2	0
負傷者	30	45	35	31	20	28	27	32	33	26

■交通事故死傷者数の推移



DATA FILE

4.生活-8.住民安全-4.消費生活相談

<相談の状況>

(単位:件)

区 分	令和2年度	令和3年度	令和4年度	令和5年度	令和6年度	令和7年度
1 相談区分による集計						
①苦情	115	119	140	146	145	157
②問い合わせ	40	44	38	29	24	19
③要望						
合 計	155	163	178	175	169	176
2 販売形態による集計						
①訪問販売	9	14	11	7	10	6
②通信販売	66	57	64	64	60	65
③マルチ・マルチまがい					3	
④電話勧誘	5	13	14	18	11	11
⑤送り付け商法(ネガティブオプション)	1	1	1	1	1	4
⑥店舗購入	24	15	18	30	26	33
⑦訪問購入	2		2	2	2	3
⑧その他無店舗	48	63	68	53	56	54
合 計	155	163	178	175	169	176
3 商品・役務の別による集計						
・商品	90	83	88	77	98	93
①商品一般	25	19	29	22	33	23
②食料品	16	10	12	10	13	12
③住居品	4	6	6	5	5	5
④光熱水品	4	7	2	1	5	6
⑤被服品	7	6	6	7	10	8
⑥保健衛生品	14	13	11	11	10	18
⑦教養娯楽品	11	11	13	13	9	16
⑧車両・乗り物	4	5	4	5	7	5
⑨土地・建物・住宅	5	5	5	3	5	
⑩その他の商品		1			1	
・役務	55	68	83	92	71	76
①クリーニング	1	1	1			2
②レンタル・リース	3	6	4	7	5	3
③工事・建築・加工		6	5	5	5	1
④修理・補修		4	4	3	1	4
⑤管理・保管						
⑥役務一般		1	1	1	1	1
⑦金融・保険サービス	12	12	14	10	11	8
⑧運輸・通信サービス	26	12	21	21	19	24
⑨教育サービス						
⑩教養・娯楽サービス	2	14	12	15	5	10
⑪保健・福祉サービス	4	2	1	6	7	11
⑫他の役務	4	10	12	16	10	11
⑬内職・副業・相場			1	5	3	
⑭他の役務行政サービス	3		7	3	4	1
・その他	10	12	7	6		7
合 計	155	163	178	175	169	176

<不当請求の状況>

(単位:件)

区 分	令和2年度	令和3年度	令和4年度	令和5年度	令和6年度	令和7年度
①おれおれ詐欺						
②はがき・封書	3					
③携帯電話	14	4	2	10	10	
④パソコン		3		2		
⑤サラ金、カードローン						
⑥振り込み融資詐欺						
⑥その他					1	
合 計	17	7	2	12	11	0

DATA FILE

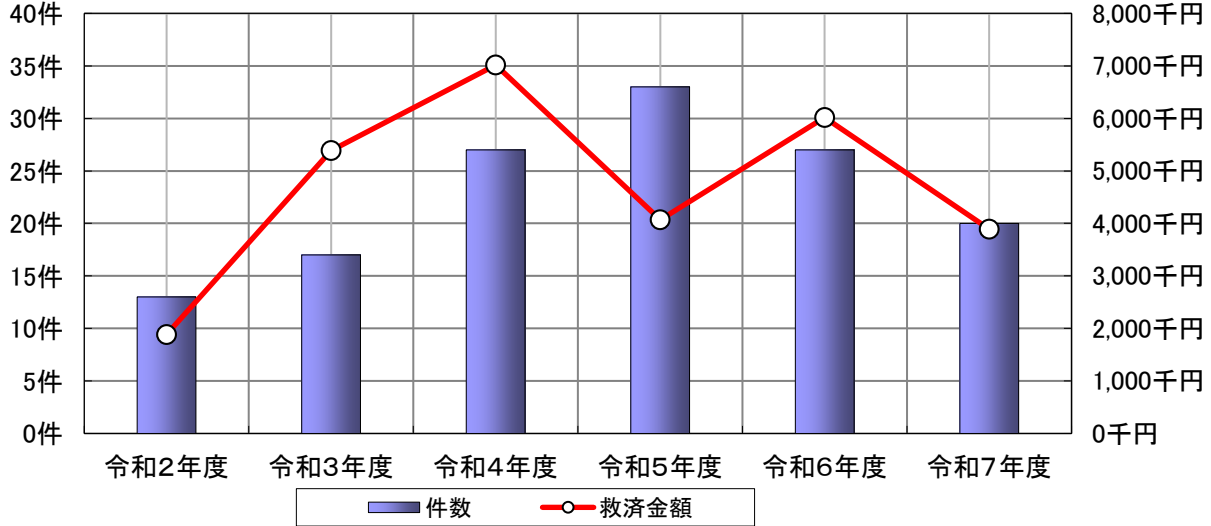
4.生活-8.住民安全-4.消費生活相談

<救済の状況>

(単位:件、千円)

区 分	令和2年度		令和3年度		令和4年度		令和5年度		令和6年度		令和7年度	
①クーリングオフ	1	398	4	3,890			6	1,889	3	3,405		
②斡旋解決	8	534	10	1,248	18	881	14	1,238	14	381	16	1,561
③情報提供により支払わなかったもの	2	204	3	248	8	6,133	13	942	7	1,885	4	2,332
④不当請求	2	749			1	3			3	350		
合 計	13	1,885	17	5,386	27	7,017	33	4,069	27	6,021	20	3,893

■救済状況の推移



DATA FILE 4.生活-8.住民安全-5.避難場所・避難所

指定緊急避難場所

番号	施設名	所在地	地震・津波	大雨	土砂災害	大規模火災 (広域避難場所)	収容可能面積及び 収容可能人数	
			対象行政区	対象行政区	対象行政区	対象行政区	面積 (㎡)	人数
1	農業者トレーニングセンター前	錦町98番地	本町1・2・3 幸町 錦町1・2	相川 相川西・南・北 軍岡 猿別 西猿別	—	幕別地区全域	2,016	2,016
2	幕別町民会館前	本町144番地	—	—	錦町1 寿町3	—	133	133
3	幕別北コミュニティセンター前	旭町18番地7	旭町1・2・4	—	—	幕別地区全域	4,255	4,255
4	旧幕別小学校グラウンド	緑町26番地	宝町 緑町1 新町	—	—	幕別地区全域	19,782	19,782
5	まくべつ学園グラウンド	緑町20番地	緑町2・3・4	—	—	幕別地区全域	38,503	38,503
6	中札内高等養護学校 幕別分校グラウンド	南町81番地1	寿町1・2・3 南町1・2	—	—	幕別地区全域	20,628	20,628
7	明野近隣センター前	明野210番地3	明野南・北	明野南・北	—	—	639	639
8	軍岡集落センター前	軍岡537番地3	軍岡	—	軍岡	—	1,222	1,222
9	豊岡近隣センター前	豊岡5番地64	—	—	豊岡2	—	65	65
10	西猿別近隣センター前	猿別270番地	西猿別	—	西猿別	—	3,095	3,095
11	猿別近隣センター前	猿別106番地1	猿別	—	猿別	—	306	306
12	南勢近隣センター前	南勢226番地1	南勢	南勢	南勢	—	475	475
13	大豊近隣センター前	大豊230番地1	大豊	—	—	—	343	343
14	新川近隣センター前	新川64番地4	新川	新川	新川	—	574	574
15	新和近隣センター前	新和162番地128	新和	新和	—	—	1,282	1,282
16	相川農業担い手会館前	相川720番地1	相川	—	—	—	170	170
17	相川西近隣センター前	相川403番地1	相川西 千住東	—	—	—	458	458
18	相川南近隣センター前	相川784番地3	相川南	—	—	—	131	131
19	相川北近隣センター前	相川313番地	相川北	—	—	—	329	329
20	千住西ふれあい交流館前	千住161番地13	千住1・2	—	—	—	559	559
21	糠内小学校グラウンド	糠内272番地	糠内市街 五位 糠内第1 西・中糠内	糠内市街 五位 西・中糠内	糠内市街 五位 糠内第1 西・中糠内 中里	—	17,935	17,935
22	明倫小学校グラウンド	明倫38番地	明倫	古舞	明倫 古舞	—	15,000	15,000
23	美川農業担い手会館前	美川203番地	美川	美川	美川	—	685	685
24	まなびや中里前	中里155番地	中里	—	—	—	4,416	4,416
25	集団研修施設こまはた グラウンド	駒島549番地	駒島	駒島	駒島	—	4,540	4,540
26	旧古舞小学校グラウンド	古舞693番地2	古舞	—	—	—	6,328	6,328
27	旧途別小学校グラウンド	途別222番地	上稲志別 途別	途別	—	—	9,315	9,315
28	日新近隣センター前	日新1番地38	日新1・2	—	日新1・2	—	709	709
29	途別保育所前	途別231番地2	—	—	途別	—	1,056	1,056
30	依田近隣センター前	依田203番地	依田 西和	依田 西和	依田	—	149	149
31	稲志別近隣センター前	千住488番地2	稲志別 中稲志別 新生 豊岡1・2	—	稲志別 中稲志別 新生	—	1,125	1,125
32	豊町東公園	豊町37番地	豊町	—	—	—	4,121	4,121
33	札内スポーツセンター前	暁町287番地	暁町東 札内区	—	—	—	3,255	3,255
34	暁町西公園	暁町252番地56	暁町西	—	—	—	1,320	1,320
35	暁町北公園	暁町248番地1他	暁町北	—	—	—	1,741	1,741
36	白人小学校グラウンド	青葉町185	青葉町2	—	—	—	10,980	10,980
37	札内中央近隣センター前	中央町395番地1	中央町1	—	—	—	815	815
38	札内中央公園	中央町323番地1他	中央町2	—	—	—	2,794	2,794
39	札内コミュニティプラザ前※	青葉町311番地11	中央町3 青葉町1	中央町1・2・3 豊町 春日町 東春日町 青葉町1・2 暁町東・西・北	—	—	7,600	7,600
40	札内東中学校グラウンド	青葉町185	春日町 東春日町	—	—	—	36,089	36,089
41	せせらぎ公園	泉町73番地2	泉町	—	—	—	1,120	1,120
42	泉町おしどり公園	泉町79番地2	泉東	—	—	—	1,156	1,156
43	なかよし公園	あかしや町43番地 7他	あかしや南1・2	—	—	—	6,312	6,312

DATA FILE 4.生活-8.住民安全-5.避難場所・避難所

44	札内南小学校グラウンド	文京町29番地1	文京町 みずほ町 昭和	文京町 あかしゃ あかしゃ中央 あかしゃ南1・2 泉町 泉東 みずほ町 千住東 稲志別 新生 昭和	文京町 昭和	札内地区全域	18,539	18,539
45	札内南コミュニティセンター前	文京町28番地8	—	—	—	—	4,041	4,041
46	若草南公園	若草町555番地4他	若草町1・2・3 共栄町3	—	—	札内地区全域 ※浸水等の複合災害が 発生、または発生するお それがある場合を除く。	10,000	10,000
47	桂町むつみ公園	桂町560番地1	桂町1	—	—	—	1,324	1,324
48	桂町公園	桂町571番地41	桂町2・3	—	—	—	1,529	1,529
49	あかしゃ公園	あかしゃ町59番地2	あかしゃ	—	—	—	2,081	2,081
50	札内中学校グラウンド	文京町29番地	あかしゃ中央	若草町1・2・3 桂町1・2・3 共栄町1・3 西町1 北栄町1・2	—	札内地区全域	36,470	36,470
51	共栄せせらぎ公園	共栄町46番地	共栄町1	—	—	—	1,424	1,424
52	共栄町公園	共栄町21番地1	共栄町2	—	—	—	1,481	1,481
53	札内西公園	北栄町60番地	北栄町1・2	—	—	札内地区全域 ※浸水等の複合災害が 発生、または発生するお それがある場合を除く。	12,761	12,761
54	はるかぜ公園	新北町75番地9	新北町東	—	—	—	4,066	4,066
55	新北町公園	新北町25番地4	新北町西	—	—	—	3,300	3,300
56	スマイルパーク	千住180番地1他	—	—	—	札内地区全域 ※浸水等の複合災害が 発生、または発生するお それがある場合を除く。	253,668	253,668
57	札内北小学校グラウンド※	北町117番地1	桜町北・中央	共栄町2 新北町東・西 北町1・2・3 桜町南・北・中央 西町2 札内区 千住1・2	—	札内地区全域	15,663	15,663
58	札内北公園	北町117番地3他	北町1	—	—	—	16,974	16,974
59	はぐくみ公園	北町135番地他	北町2	—	—	—	1,474	1,474
60	そよかぜ公園	北町24番地7	北町3	—	—	—	2,915	2,915
61	桜町東公園	桜町114番地1	桜町南	—	—	—	3,444	3,444
62	西町南公園	西町87番地1他	西町1	—	—	—	1,904	1,904
63	西町北公園	西町48番地	西町2	—	—	—	2,611	2,611
64	いなほ公園	みずほ町160番地 14他	—	—	—	札内地区全域 ※浸水等の複合災害が 発生、または発生するお それがある場合を除く。	46,353	46,353
65	道の駅・忠類前	白銀町384番地12	—	—	—	忠類地区全域	4,316	4,316
66	忠類中学校グラウンド	栄町297番地1	忠類栄町 忠類西当	忠類栄町 忠類西当 忠類上当	—	忠類地区全域	9,917	9,917
67	忠類小学校グラウンド	白銀町426番地	忠類幸町 忠類本町 忠類白銀町 忠類上忠類	忠類幸町 忠類本町 忠類白銀町 忠類上忠類	—	忠類地区全域	14,473	14,473
68	忠類コミュニティセンター前	錦町439番地1	忠類錦町 忠類東宝 忠類幌内 忠類元忠類 忠類新生 忠類豊成	忠類錦町 忠類東宝 忠類豊成	忠類東宝 忠類元忠類 忠類幌内	忠類地区全域	7,600	7,600
69	上当近隣センター前	協徳246番地2	忠類上当	—	—	—	471	471
70	晩成行政区会館前(大樹町) ※津波時	大樹町字晩成209 番地	忠類晩成	—	—	—	153	153

注) 施設名に「※」のついている避難場所は、浸水を確認した場合、速やかに建物内へ避難してください。

指定避難所

番号	施設名	所在地	地震・津波	大雨	土砂災害	収容可能面積及び	
			対象公区	対象公区	対象公区	面積 (㎡)	人数
1	農業者トレーニングセンター	錦町98番地	本町1・2・3 幸町 錦町1・2 相川 相川西・南・北	相川 相川西・南・北 軍岡 猿別 西猿別	—	1,746	498
2	幕別町民会館	本町144番地	—	—	錦町1 寿町3	594	169
3	幕別北コミュニティセンター	旭町18番地7	旭町1・2・4	—	—	341	97
4	旧幕別小学校	緑町26番地	宝町 緑町1 新町 明野南・北	明野南・北 新川	—	2,573	735
5	まくべつ学園	緑町20番地	緑町2・3・4	—	—	2,324	664

DATA FILE 4.生活-8.住民安全-5.避難場所・避難所

6	中札内高等養護学校 幕別分校	南町81番地1	寿町1・2・3 南町1・2 軍岡	—	—	1,986	567
7	軍岡集落センター	軍岡537番地3	—	—	軍岡	84	24
8	西猿別近隣センター	猿別270番地	西猿別	—	西猿別	87	24
9	猿別近隣センター	猿別106番地1	猿別	—	猿別	76	21
10	南勢近隣センター	南勢226番地1	南勢	南勢	南勢	116	33
11	大豊近隣センター	大豊230番地1	大豊	—	—	77	22
12	新川近隣センター	新川64番地4	新川	—	新川	92	26
13	新和近隣センター	新和162番地98	新和	新和	—	125	35
14	糠内小学校	糠内272番地	糠内市街 五位 糠内第1 西・中糠内	糠内市街 五位 西・中糠内	糠内市街 五位 糠内第1 西・中糠内 中里	1,072	306
15	明倫小学校	明倫38番地	明倫	古舞	明倫 古舞	564	161
16	美川農業担い手会館	美川203番地	美川	美川	美川	90	25
17	まなびや中里	中里155番地	中里	—	—	387	110
18	集団研修施設こまはた	駒島549番地	駒島	駒島	駒島	552	157
19	旧古舞小学校	古舞693番地2	古舞	—	—	633	180
20	旧途別小学校	途別222番地	上稲志別 途別 日新1・2	途別	—	802	229
21	日新近隣センター	日新1番地38	—	—	日新1・2	167	47
22	依田近隣センター	依田203番地	依田 西和	—	依田	87	24
23	稲志別近隣センター	千住488番地2	稲志別 中稲志別 新生 豊岡1・2	—	稲志別 中稲志別 新生 豊岡2	76	21
24	札内スポーツセンター	暁町287番地	豊町 札内区 暁町東・西・北	—	—	1,913	546
25	白人小学校	青葉町185番地	青葉町1・2 千住1・2・東	—	—	2,666	761
26	札内コミュニティプラザ	青葉町311番地11	中央町1・2	中央町1・2・3 豊町 春日町 東春日町 青葉町1・2 暁町東・西・北	—	1,308	373
27	札内東中学校	青葉町185番地	中央町3 春日町 東春日町	—	—	2,563	732
28	札内南小学校	文京町29番地	泉町 泉東 あかしや南1・2 文京町 みずほ町 昭和	文京町 あかしや あかしや中央 あかしや南1・2 泉町 泉東 みずほ町 千住東 稲志別 新生 昭和 依田 西和	文京町 昭和 途別	2,796	798
29	札内中学校	文京町29	若草町1・2・3 桂町1・2・3 あかしや あかしや中央	若草町1・2・3 桂町1・2・3 共栄町1・3 西町1 北栄町1・2	—	2,682	766
30	札内北小学校	北町117番地1	共栄町1・2・3 新北町東・西 北町1・2・3 桜町北・南・中央	共栄町2 新北町東・西 北町1・2・3 桜町北・南・中央 西町2 札内区 千住1・2	—	2,137	610
31	札内北コミュニティセンター	桜町132番地1	西町1・2 北栄町1・2	—	—	396	113
32	忠類中学校	栄町297番地1	忠類栄町 忠類西当 忠類上当	忠類栄町 忠類西当 忠類上当	—	1,778	508
33	忠類小学校	白銀町426番地	忠類幸町 忠類本町 忠類白銀町 忠類上忠類	忠類幸町 忠類本町 忠類白銀町 忠類上忠類	—	2,061	588
34	忠類コミュニティセンター	錦町439番地1	忠類錦町 忠類東宝 忠類幌内 忠類元忠類 忠類新生 忠類豊成 忠類晩成	忠類錦町 忠類東宝 忠類豊成	忠類東宝 忠類元忠類 忠類幌内	1,082	309
35	晩成行政区会館(大樹町) ※津波時	大樹町字晩成209 番地	忠類晩成	—	—	153	43

DATA FILE 4.生活-8.住民安全-5.避難場所・避難所

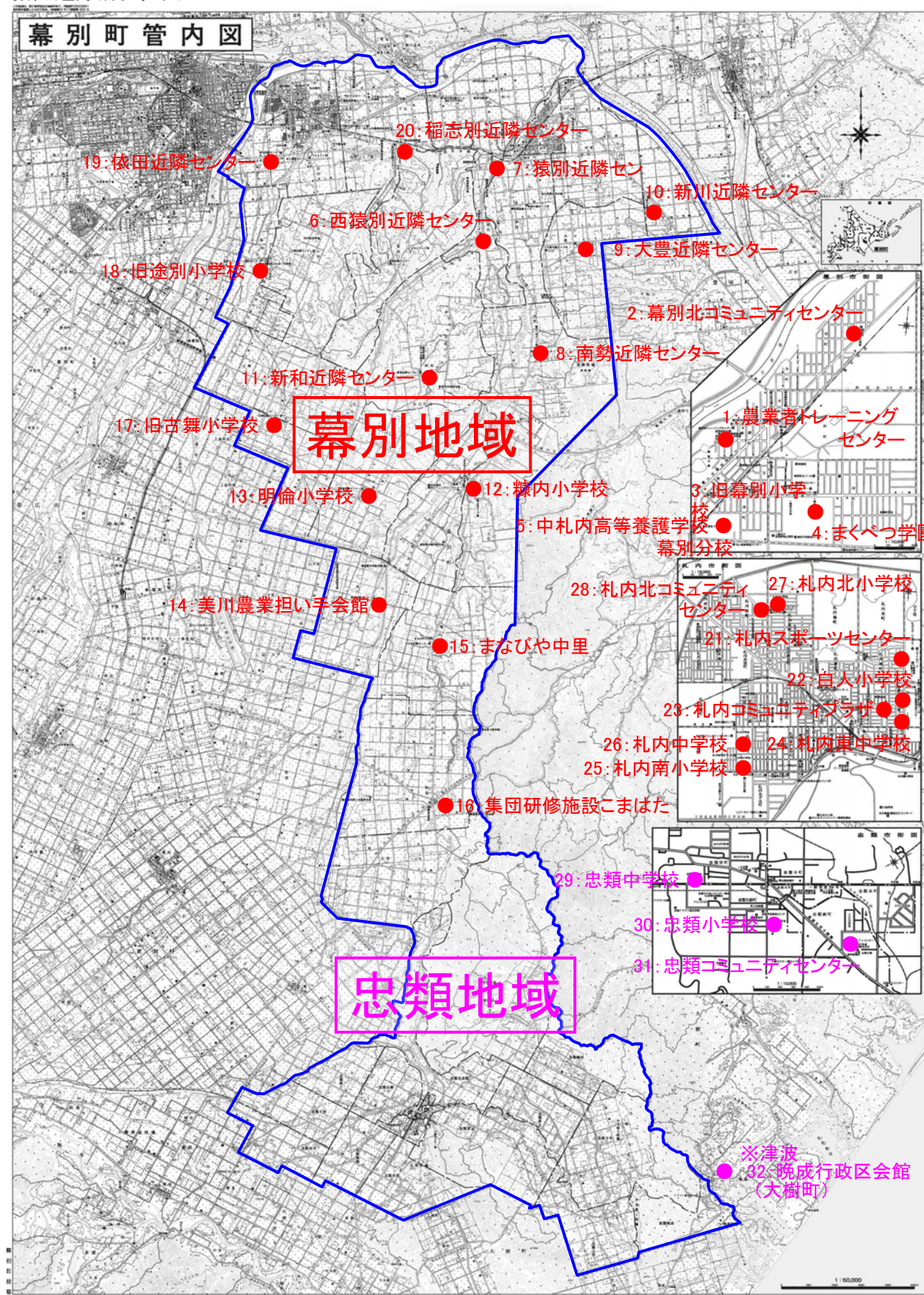
福祉避難所(要配慮者収容可能施設)

番号	施設名	所在地	収容可能面積及び 収容可能人数(※1)		備考
			面積 (㎡)	人数	
1	幕別北コミュニティセンター(※2)	旭町18番地7	20	5	一次避難所(地震)、広域一時滞在避難所
2	稲志別近隣センター(※2)	千住488番地2	26	6	一次避難所(地震・土砂災害)
3	札内コミュニティプラザ(※2)	青葉町311番地11	55	13	一次避難所(地震・大雨)、広域一時滞在避難所
4	幕別南コミュニティセンター	新町139番地3	381	95	二次避難所(地震・大雨)、広域一時滞在避難所
5	幕別町保健福祉センター	新町122番地1	493	123	二次避難所(地震・大雨)
6	鉄南ふれあい交流館	宝町154番地	128	32	二次避難所(地震・大雨)
7	明野近隣センター	明野210番地3	76	19	二次避難所(地震・大雨)
8	札内南コミュニティセンター	文京町28番地8	538	134	二次避難所(地震・大雨・土砂災害)、広域一時滞在避難所
9	千住西ふれあい交流館	千住161番地13	76	19	二次避難所(地震)
10	途別ふれあい交流館	途別226番地9	110	27	二次避難所(地震・大雨)
11	暁町近隣センター	暁町252番地179	116	29	二次避難所(地震)
12	北栄町近隣センター	北栄町23番地2	119	29	二次避難所(地震)
13	忠類ふれあいセンター福寿	忠類白銀町384番地10	509	127	広域一時滞在避難所

※1 福祉避難所の収容可能人数は、4㎡/人で算定

※2 1次避難所と福祉避難所の併用となる施設については、和室を福祉避難所として使用する想定で、福祉避難所の収容可能面積を算定

指定避難所位置図



DATA FILE

4.生活-8.住民安全-6.AED(自動体外式除細動器)配備施設

<AED(自動体外式除細動器)配備施設>

	施設名	所在地	電話番号	摘要
1	幕別町役場	本町130番地1	0155-54-2111	開庁時間:午前8時45分から午後5時30分まで 閉庁日:土・日・祝日・年末年始
2	幕別町保健福祉センター	新町122番地1	0155-54-6612	開館時間:午前9時から午後5時まで 休館日:土・日・祝日・年末年始
3	幕別北ふれあい交流館	旭町18番地7	0155-54-4356	開館時間:午前9時から午後10時まで 休館日:年末年始
4	幕別町図書館	新町122番地7	0155-54-4488	開館時間:午前10時から午後6時まで 休館日:火曜日(祝日の場合はその翌日)、年末年始、 図書整理日(毎月月末。ただし、その日が土日祝の場合は、前平日)
5	札内コミュニティプラザ	札内青葉町311番地11	0155-56-2111	開館時間:午前9時から午後10時まで 休館日:年末年始
6	幕別町百年記念ホール	字千住180番地1	0155-56-8600	開館時間:午前9時から午後10時まで 休館日:火曜日(祝日の場合はその翌日)、年末年始
7	老人福祉センター	字依田381番地1	0155-56-5445	開館時間:午前10時から午後6時まで 休館日:日曜・祝日・年末年始
8	糠内コミュニティセンター	字糠内251番地1	0155-57-2140	開館時間:午前9時から午後10時まで 休館日:火曜日(祝日の場合はその翌日)、年末年始
9	まなびや相川	幕別町字相川403番地1	0155-54-4078	開館時間:午前9時から午後5時まで 休館日:火曜日、年末年始
10	幕別町民会館	幕別町本町144番地	0155-54-3030	開館時間:午前8時から午後10時まで 休館日:年末年始
11	幕別町ふるさと館	幕別町字依田384番地3	0155-56-3117	開館時間:午前9時から午後5時まで 休館日:月・火曜日(祝日の場合はその翌日)、年末年始
12	集団研修施設こまはた	字駒島549番地1	0155-57-2261	開館時間(日帰り):午前9時から午後5時まで 休館日:年末年始
13	幕別町葬斎場	字豊岡3番地62	0155-54-3896	予約により開館
14	忠類コミュニティセンター	忠類錦町439番地1	01558-8-2201	開館時間:午前9時から午後10時まで 休館日:年末年始
15	忠類ふれあいセンター福寿	忠類白銀町384番地10	01558-8-2910	開館時間:午前8時45分から午後9時30分まで 休館日:年末年始
16	忠類診療所	忠類幸町11番地1	01558-8-2053	受付時間:月・火・水・金曜日 午前8時30分から午後4時30分 休診日:土曜日、日曜日、祝日、8月15日、年末年始
17	忠類歯科診療所	忠類錦町439番地1	01558-8-2443	受付時間:月～金曜日 午前9時00分から午後4時30分 休診日:木・土・日曜日、祝日、8月15日、年末年始
18	十勝ナウマン温泉ホテルアルコ	忠類白銀町384番地1	01558-8-3111	年中無休
19	道の駅・忠類	忠類白銀町384番地12	01558-8-3236	24時間使用可能
20	幕別消防署	錦町90番地	0155-54-2434	持ち出し用AED常備 24時間対応
21	幕別消防署札内支署	札内中央町319番地9	0155-56-2419	持ち出し用AED常備 24時間対応
22	幕別消防署忠類支署	忠類本町112番地	01558-8-2250	持ち出し用AED常備 24時間対応

【スポーツ施設】

	施設名	所在地	電話番号	摘要
23	幕別町農業者トレーニングセンター	錦町98番地	0155-54-2106	開館時間:午前9時から午後9時まで 休館日:年末年始
24	幕別町札内スポーツセンター	札内暁町287番地	0155-56-4083	開館時間:午前9時から午後9時まで 休館日:年末年始
25	幕別運動公園陸上競技場	寿町152番地他	0155-54-5066	幕別町教育委員会:0155-54-2006
26	幕別運動公園野球場	寿町160番地1他	0155-54-4408	
27	幕別町民プール	新町139番地3	0155-54-6373	
28	札内南町民プール	札内文京町25番地5	0155-56-3717	
29	札内北町民プール	札内北町117番地10	0155-56-5699	
30	忠類町民プール	忠類栄町297番地7	01558-8-2760	
31	忠類体育館	忠類栄町297番地4	01558-8-2759	

※年末年始…12月29日から1月3日まで

DATA FILE

4.生活-8.住民安全-6.AED(自動体外式除細動器)配備施設

【小・中学校・義務教育学校・高等学校】

	施設名	所在地	電話番号	摘要
32	まくべつ学園	緑町20番地	前期:0155-54-2424 後期:0155-54-2356	
33	北海道中札内高等養護学校幕別分校	南町81番地	0155-54-2977	
34	白人小学校	札内青葉町185番地1	0155-56-2004	
35	札内南小学校	札内文京町29番地1	0155-56-2314	
36	札内北小学校	札内北町117番地1	0155-56-5051	
37	札内中学校	札内文京町29番地	0155-56-2015	
38	札内東中学校	札内青葉町185番地4	0155-56-5745	
39	北海道幕別清陵高等学校	字依田101番地1	0155-55-6500	
40	糠内小学校	字糠内272番地	0155-57-2240	
41	糠内中学校	字糠内262番地	0155-57-2244	
42	明倫小学校	字明倫38番地13	0155-57-2306	
43	忠類小学校	忠類白銀町426番地	01558-8-2209	
44	忠類中学校	忠類栄町297番地1	01558-8-2139	

【認定こども園・保育所・学童保育所】

	施設名	所在地	電話番号	摘要
45	幕別認定こども園	寿町2番地5	0155-54-2552	
46	札内さかえ保育所	札内北栄町23番地1	0155-25-9011	
47	札内北保育所	札内新北町75番地1	0155-56-2049	
48	札内青葉保育園	札内青葉町310番地36	0155-56-4131	設置・運営:社会福祉法人温真会
49	札内南保育園	札内あかしや町56番地1	0155-56-3326	設置・運営:社会福祉法人池田光寿会
50	駒島保育所	字駒島514番地71	0155-57-2775	
51	明倫保育所	字明倫38番地13	0155-57-2013	
52	糠内保育所	字糠内252番地4	0155-57-2032	
53	忠類保育所	忠類白銀町402番地1	01558-8-2658	
54	はぐるま学童保育所	新町139番地3	0155-54-2028	
55	あすなろ学童保育所	札内青葉町185番地12	0155-56-6650	
56	つくし学童保育所	札内文京町28番地8	0155-56-3917	
57	やまびこ学童保育所	札内桜町132番地1	0155-25-5223	

DATA FILE 4.生活-9.住民活動-1.町内会

○町内会加入率(各年4月1日現在)

※住民基本台帳による世帯数と町内会長からの報告による町内会加入世帯数により算出

行政区名	R5			R6			R7			R8		
	世帯	加入数	加入率	世帯	加入数	加入率	世帯	加入数	加入率	世帯	加入数	加入率
1 本町1	33	18	54.55	34	17	50.00	36	16	44.44	33	14	42.42
2 本町2	31	26	83.87	29	24	82.76	28	24	85.71	28	24	85.71
3 本町3	31	29	93.55	29	28	96.55	29	28	96.55	29	27	93.10
4 幸町	79	51	64.56	78	48	61.54	73	43	58.90	75	41	54.67
5 旭町1	47	33	70.21	47	31	65.96	44	27	61.36	41	25	60.98
6 旭町2	269	192	71.38	266	189	71.05	273	186	68.13	272	186	68.38
7 旭町4	100	79	79.00	101	77	76.24	98	72	73.47	98	72	73.47
8 錦町1	38	32	84.21	37	30	81.08	39	32	82.05	39	32	82.05
9 錦町2	48	42	87.50	44	47	106.82	51	37	72.55	49	28	57.14
10 寿町1	83	51	61.45	78	49	62.82	81	47	58.02	79	43	54.43
11 寿町2	30	31	103.33	29	20	68.97	31	19	61.29	28	19	67.86
12 寿町3	42	31	73.81	45	32	71.11	44	31	70.45	45	30	66.67
13 宝町	125	92	73.60	123	90	73.17	126	89	70.63	119	90	75.63
14 南町1	141	108	76.60	135	108	80.00	137	108	78.83	135	109	80.74
15 南町2	55	26	47.27	53	27	50.94	49	23	46.94	53	22	41.51
16 緑町1	53	41	77.36	51	41	80.39	51	40	78.43	48	39	81.25
17 緑町2	115	103	89.57	112	100	89.29	113	99	87.61	120	95	79.17
18 緑町3	338	247	73.08	321	241	75.08	318	235	73.90	324	230	70.99
19 緑町4	293	240	81.91	291	231	79.38	288	223	77.43	292	219	75.00
20 新町	22	20	90.91	22	20	90.91	22	20	90.91	22	20	90.91
21 相川	35	25	71.43	35	27	77.14	35	27	77.14	34	27	79.41
22 相川東	H30.7 相川南に合併											
22 相川南	68	52	76.47	68	50	73.53	64	48	75.00	62	46	74.19
23 相川西	29	25	86.21	26	24	92.31	28	25	89.29	26	22	84.62
24 相川北	39	29	74.36	39	30	76.92	37	27	72.97	36	27	75.00
25 大豊	20	11	55.00	21	11	52.38	19	11	57.89	19	11	57.89
26 豊岡1	10	8	80.00	10	8	80.00	9	7	77.78	9	7	77.78
27 豊岡2	10	6	60.00	10	6	60.00	10	5	50.00	9	5	55.56
28 明野南	36	25	69.44	34	25	73.53	34	24	70.59	37	24	64.86
29 明野北	68	19	27.94	69	19	27.54	60	23	38.33	61	23	37.70
30 新川	28	19	67.86	27	19	70.37	27	19	70.37	24	18	75.00
31 軍岡	32	29	90.63	38	29	76.32	43	28	65.12	49	27	55.10
32 南勢	37	29	78.38	33	28	84.85	37	30	81.08	36	30	83.33
33 猿別	25	9	36.00	25	18	72.00	25	18	72.00	25	17	68.00
34 西猿別	25	18	72.00	25	18	72.00	25	18	72.00	26	18	69.23
35 新和	38	33	86.84	36	32	88.89	34	33	97.06	32	30	93.75
36 中央町1	111	77	69.37	114	69	60.53	112	61	54.46	117	54	46.15
37 中央町2	226	89	39.38	235	81	34.47	250	80	32.00	261	77	29.50
38 中央町3	203	169	83.25	201	160	79.60	199	122	61.31	200	114	57.00
39 豊町	211	146	69.19	214	145	67.76	224	142	63.39	228	140	61.40
40 春日町	300	227	75.67	305	226	74.10	297	220	74.07	304	218	71.71
41 東春日町	88	53	60.23	87	52	59.77	91	52	57.14	92	51	55.43
42 泉町	184	128	69.57	189	127	67.20	196	129	65.82	196	114	58.16
43 泉東	147	115	78.23	144	113	78.47	141	107	75.89	139	104	74.82
44 あかしや	160	114	71.25	167	114	68.26	168	116	69.05	164	117	71.34
45 あかしや南1	160	74	46.25	162	70	43.21	171	64	37.43	187	67	35.83
46 あかしや南2	246	216	87.80	245	216	88.16	252	216	85.71	253	203	80.24
47 あかしや中央	27	19	70.37	26	19	73.08	25	19	76.00	24	18	75.00

DATA FILE 4.生活-9.住民活動-1.町内会

○町内会加入率(各年4月1日現在)

※住民基本台帳による世帯数と町内会長からの報告による町内会加入世帯数により算出

行政区名	R5			R6			R7			R8		
	世帯	加入数	加入率	世帯	加入数	加入率	世帯	加入数	加入率	世帯	加入数	加入率
48 文京町	385	308	80.00	382	302	79.06	380	186	48.95	372	177	47.58
49 みずほ町	152	112	73.68	150	113	75.33	157	116	73.89	166	117	70.48
50 若草町1	178	137	76.97	183	141	77.05	179	135	75.42	176	135	76.70
51 若草町2	250	187	74.80	255	187	73.33	254	177	69.69	254	175	68.90
52 若草町3	188	101	53.72	198	102	51.52	199	101	50.75	196	101	51.53
53 桂町1	277	200	72.20	273	196	71.79	271	184	67.90	275	182	66.18
54 桂町2	159	118	74.21	161	118	73.29	158	118	74.68	142	80	56.34
55 桂町3	211	58	27.49	208	54	25.96	213	52	24.41	214	44	20.56
56 共栄町1	183	111	60.66	182	110	60.44	182	108	59.34	184	107	58.15
57 共栄町2	84	27	32.14	97	28	28.87	104	30	28.85	108	27	25.00
58 共栄町3	93	50	53.76	89	43	48.31	90	42	46.67	86	40	46.51
59 新北町東	429	194	45.22	435	189	43.45	437	185	42.33	444	180	40.54
60 新北町西	330	152	46.06	328	145	44.21	327	146	44.65	342	138	40.35
61 北町1	191	113	59.16	196	111	56.63	199	106	53.27	197	100	50.76
62 北町2	156	117	75.00	150	114	76.00	157	111	70.70	152	105	69.08
63 北町3	295	123	41.69	296	112	37.84	297	104	35.02	297	100	33.67
64 桜町北	126	63	50.00	126	64	50.79	121	66	54.55	124	65	52.42
65 桜町中央	164	108	65.85	162	108	66.67	164	108	65.85	161	100	62.11
66 桜町南	390	222	56.92	386	200	51.81	388	200	51.55	396	165	41.67
67 青葉町1	319	202	63.32	330	198	60.00	333	199	59.76	331	238	71.90
68 青葉町2	309	203	65.70	314	201	64.01	307	199	64.82	310	192	61.94
69 西町1	140	79	56.43	143	66	46.15	148	59	39.86	143	56	39.16
70 西町2	235	83	35.32	230	73	31.74	223	64	28.70	222	61	27.48
71 北栄町1	261	172	65.90	264	170	64.39	269	166	61.71	263	154	58.56
72 北栄町2	375	235	62.67	378	246	65.08	373	237	63.54	377	232	61.54
73 札内区	18	16	88.89	17	16	94.12	15	17	113.33	16	17	106.25
74 暁町東	232	185	79.74	238	190	79.83	239	187	78.24	240	182	75.83
75 暁町西	232	182	78.45	232	177	76.29	231	174	75.32	231	167	72.29
76 暁町北	185	151	81.62	191	146	76.44	192	147	76.56	198	145	73.23
77 千住1	33	20	60.61	34	20	58.82	33	17	51.52	33	17	51.52
78 千住2	18	13	72.22	18	12	66.67	18	11	61.11	18	11	61.11
79 千住東	19	16	84.21	18	7	38.89	17	8	47.06	16	7	43.75
80 稲志別	42	31	73.81	43	30	69.77	43	30	69.77	40	29	72.50
81 中稲志別	18	11	61.11	18	—	—	18	—	—	19	—	—
82 新生	10	9	90.00	10	9	90.00	9	10	111.11	8	9	112.50
83 依田	13	10	76.92	14	9	64.29	13	9	69.23	11	8	72.73
84 西和	22	19	86.36	23	14	60.87	23	15	65.22	22	21	95.45
85 昭和	134	15	11.19	139	16	11.51	136	23	16.91	138	23	16.67
86 上稲志別	8	7	87.50	8	7	87.50	8	7	87.50	8	7	87.50
87 日新1	22	17	77.27	23	16	69.57	21	16	76.19	22	14	63.64
88 日新2	53	25	47.17	49	25	51.02	52	23	44.23	53	22	41.51
89 途別	97	73	75.26	97	74	76.29	92	83	90.22	89	81	91.01
90 古舞	65	57	87.69	62	56	90.32	62	54	87.10	63	53	84.13
91 糠内市街	26	21	80.77	24	18	75.00	23	18	78.26	23	18	78.26
92 五位	12	10	83.33	13	10	76.92	13	10	76.92	12	10	83.33
93 糠内第一	8	7	87.50	7	7	100.00	7	7	100.00	7	7	100.00
94 西糠内	14	6	42.86	15	7	46.67	15	7	46.67	16	7	43.75
95 中糠内	18	10	55.56	18	10	55.56	19	10	52.63	19	10	52.63

DATA FILE 4.生活-9.住民活動-1.町内会

○町内会加入率(各年4月1日現在)

※住民基本台帳による世帯数と町内会長からの報告による町内会加入世帯数により算出

行政区名	R5			R6			R7			R8		
	世帯	加入数	加入率	世帯	加入数	加入率	世帯	加入数	加入率	世帯	加入数	加入率
96 美川	35	32	91.43	35	32	91.43	32	18	56.25	30	16	53.33
97 明倫	37	32	86.49	38	32	84.21	38	30	78.95	40	32	80.00
98 中里	28	21	75.00	29	20	68.97	28	23	82.14	23	21	91.30
99 駒島	50	43	86.00	51	55	107.84	54	58	107.41	51	55	107.84
100 忠類栄町	186	173	93.01	181	168	92.82	171	158	92.40	166	150	90.36
101 忠類幸町	39	40	102.56	38	40	105.26	33	40	121.21	38	40	105.26
102 忠類本町	103	97	94.17	101	97	96.04	101	97	96.04	102	97	95.10
103 忠類錦町	88	77	87.50	87	75	86.21	82	73	89.02	82	73	89.02
104 忠類白銀町	156	113	72.44	148	109	73.65	151	109	72.19	151	109	72.19
105 忠類西当	36	24	66.67	34	21	61.76	31	22	70.97	30	36	120.00
106 忠類上忠類	26	15	57.69	27	15	55.56	28	15	53.57	31	16	51.61
107 忠類上当	19	19	100.00	19	17	89.47	20	20	100.00	22	21	95.45
108 忠類東宝	16	10	62.50	17	17	100.00	17	15	88.24	16	14	87.50
109 忠類元忠類	24	14	58.33	23	15	65.22	21	15	71.43	21	14	66.67
110 忠類幌内	17	12	70.59	16	12	75.00	17	11	64.71	17	9	52.94
111 忠類新生	23	16	69.57	26	16	61.54	24	16	66.67	30	7	23.33
112 忠類豊成	15	11	73.33	13	10	76.92	14	10	71.43	15	10	66.67
113 忠類晩成	2	2	100.00	2	2	100.00	2	2	100.00	2	2	100.00
(幕別 計)	2,473	1,829	73.96	2,421	1,794	74.10	2,418	1,742	72.04	2,414	1,697	70.30
(札内 計)	9,164	5,759	62.84	9,239	5,607	60.81	9,278	5,358	57.86	9,322	5,161	55.48
(糠内 計)	228	182	79.82	230	191	83.04	229	181	79.04	221	176	79.64
(忠類 計)	750	623	83.07	732	614	83.88	712	603	84.69	723	598	82.71
計	12,615	8,393	66.53	12,622	8,206	65.11	12,637	7,884	62.48	12,680	7,632	60.28

(幕別市街 計)	1,973	1,492	75.62	1,925	1,450	75.32	1,931	1,399	72.45	1,929	1,365	70.76
(札内市街 計)	8,610	5,436	63.14	8,683	5,312	61.18	8,733	5,052	57.85	8,782	4,859	55.33
(幕別農村地区 計)	1,282	842	65.68	1,282	830	65.66	1,261	830	66.77	1,246	810	66.01
(忠類 計)	750	623	83.07	732	614	83.88	712	603	84.69	723	598	82.71
計	12,615	8,393	66.53	12,622	8,206	65.11	12,637	7,884	62.48	12,680	7,632	60.28

注)R5に中稲志別の町内会が解散したため、R6以降、町内会加入率は当該行政区の世帯数を除いて算出

DATA FILE 4.生活-9.住民活動-2.コミュニティ施設

<コミュニティ施設等の利用者数>

(単位:人)

施設名	平28	平29	平30	平31	令2	令3	令4	令5	令6	令7
1 鉄南近隣センター	1,799	1,636	1,725	1,803	794	644	873	945	993	842
2 相川北近隣センター	720	689	543	753	499	349	567	581	449	653
3 南勢近隣センター	503	491	462	462	384	188	162	315	204	308
4 稲志別近隣センター	241	189	163	167	75	143	166	71	81	86
5 春日近隣センター	4,895	4,391	4,575	4,498	2,267	2,280	2,505	3,225	3,366	2,921
6 あかしや近隣センター	2,750	2,361	2,490	3,019	1,524	878	1,117	2,075	1,933	1,807
7 桂町近隣センター	5,714	6,253	5,878	6,053	2,495	1,035	1,501	3,557	3,418	3,189
8 北栄町近隣センター	5,324	5,409	6,388	5,616	2,436	1,483	1,654	2,675	3,753	3,744
9 新北町近隣センター	7,328	7,303	6,409	7,183	4,403	2,733	3,257	4,030	4,155	3,984
10 明倫近隣センター	1,222	1,645	1,480	3,052	212	247	406	465	446	580
11 明野近隣センター	1,108	845	787	720	391	210	366	391	273	309
12 千住西近隣センター	536	380	163	267	71	55	70	71	67	132
13 新川近隣センター	372	372	372	377	136	276	191	280	462	280
14 猿別近隣センター	136	182	304	176	47	18	10	35	81	47
15 あかしや南近隣センター	1,923	1,437	1,233	1,277	497	318	298	651	693	733
16 中里近隣センター	342	379	517	402	350	177	243	255	302	216
17 大豊近隣センター	299	262	112	278	178	93	116	164	210	224
18 西猿別近隣センター	970	892	1,080	1,082	559	366	343	442	815	565
19 青葉町近隣センター	4,181	4,050	3,867	3,400	1,130	1,022	1,158	1,653	1,777	2,038
20 豊岡近隣センター	120	98	65	62	22	8	8	25	22	40
21 依田近隣センター	20	223	36	42	11	6	16	14	11	9
22 札内中央近隣センター	7,293	6,325	5,462	4,930	4,593	2,989	4,112	2,740	3,152	3,452
23 日新近隣センター	837	1,057	1,032	1,320	1,006	769	795	573	714	822
24 泉町近隣センター	2,197	1,685	2,001	2,021	836	381	475	1,135	1,310	1,531
25 緑町近隣センター	1,443	1,567	1,450	1,566	738	337	501	860	942	1,119
26 本町近隣センター	680	684	524	565	385	624	665	1,034	999	1,134
27 若草町近隣センター	5,220	4,639	4,827	5,076	2,439	2,088	2,703	2,838	3,277	3,354
28 相川南近隣センター	778	857	1,287	1,518	825	703	771	648	540	444
29 文京・みずほ近隣センター	6,167	6,387	3,878	3,103	2,573	1,746	1,910	1,241	1,505	1,400
30 相川西近隣センター	190	177	183	176	102	58	146	110	135	149
31 途別近隣センター	2,494	2,611	2,637	2,526	667	335	219	249	390	553
32 古舞近隣センター	2,145	2,030	1,830	2,142	1,366	698	1,032	1,497	1,495	1,521
33 寿町近隣センター	249	352	367	285	165	79	42	282	224	292
34 あかしや南1近隣センター	2,180	1,891	1,669	1,412	894	768	796	866	846	1,040
35 新和近隣センター	341	393	388	659	325	218	224	281	275	346
36 桜町近隣センター	2,565	2,656	2,782	2,409	1,416	735	940	1,658	2,066	2,259
37 暁町近隣センター	4,247	3,904	3,693	3,678	2,328	2,254	2,300	2,846	3,482	4,152
38 相川近隣センター	994	556	474	475	401	264	175	237	356	170
39 美川近隣センター	440	398	337	388	272	314	297	324	150	173
40 軍岡近隣センター	484	331	407	394	396	268	316	238	234	254
41 上当近隣センター	329	223	213	310	170	143	101	180	156	170
42 西当近隣センター	287	232	149	149	0	114	109	118	136	166
43 上忠類近隣センター	154	77	84	54	30	9	31	32	44	52
44 元忠類近隣センター	140	176	151	109	35	84	110	111	190	77
45 中当近隣センター	80	211	75	71	57	75	69	105	81	76
46 幌内近隣センター	160	147	159	129	20	56	122	67	125	75
47 札内北コミュニティセンター	5,802	8,170	8,416	8,430	6,525	6,221	4,919	6,579	8,643	10,591
48 札内南コミュニティセンター	24,063	28,158	25,031	29,557	16,731	15,334	16,255	18,969	18,607	18,547
49 幕別南コミュニティセンター	9,095	12,266	11,684	9,528	6,237	5,639	6,167	6,859	7,918	7,573
50 札内東コミュニティセンター	19,221									
51 幕別北コミュニティセンター	7,433	7,128	6,098	5,316	3,929	3,430	3,212	3,033	3,584	5,262
52 忠類コミュニティセンター	6,602	7,864	7,037	5,983	2,927	2,274	1,784	2,869	3,150	2,843
53 札内コミュニティプラザ		77,749	71,235	96,213	49,753	99,206	103,522	72,759	73,230	88,220
合計	154,813	220,388	204,209	231,181	126,622	160,742	169,847	153,258	161,467	180,524
箇所数	52	52	52	52	52	52	52	52	52	52
平均	2,977	4,238	3,927	4,446	2,435	3,091	3,266	2,947	3,105	3,472

DATA FILE 4.生活-9.住民活動-3.協働のまちづくり支援事業

＜協働のまちづくり支援事業実施状況＞

(単位:件、円)

事業区分・細目	令和3年度		令和4年度		令和5年度		令和6年度		令和7年度	
	件数	金額	件数	金額	件数	金額	件数	金額	件数	金額
1 町内会活動支援事業										
①町内会案内板整備	2	114,000	2	149,500	1	100,000	3	161,820		
②行政区内地域サイン整備										
③町内会備品等保管庫整備	1	3,740	1	100,000	1	13,780	3	500,000	2	201,771
小計	3	117,740	3	249,500	2	113,780	6	661,820	2	201,771
2 町内会コミュニティ支援事業										
①地域コミュニティ活動					1	40,633	4	95,412	5	87,865
②人材育成支援	14	4,930	3	840	8	3,260	18	7,950	4	2,340
小計	14	4,930	3	840	9	43,893	22	103,362	9	90,205
3 町内会等環境美化支援事業										
①環境美化	31	1,586,827	32	1,537,795	29	1,536,474	27	1,651,389	26	1,735,600
②環境改善	37	109,704	35	81,405	38	128,679	43	171,853	43	171,702
③公園等の管理	44	3,225,091	44	3,225,091	44	3,225,091	44	3,217,117	44	3,195,117
④主要農村道路景観維持管理	1	10,980	1	10,980	1	11,400	1	11,400		
⑤行政区環境整備用機械導入	1	33,000	1	16,390					1	250,000
小計	114	4,965,602	113	4,871,661	112	4,901,644	115	5,051,759	114	5,352,419
4 町内会等助け合い活動支援事業										
①雪かき支援	14	315,000	17	465,000	15	480,000	16	515,000	18	605,000
②雪堆積場確保	4	105,000	4	105,000	5	115,000	5	125,000	6	120,000
③地域内除雪機械導入										
④地域内排雪					1	15,000	1	15,000	1	25,000
小計	18	420,000	21	570,000	21	610,000	22	655,000	25	750,000
5 町内会防災活動支援事業										
①防災活動	3	285,237	1	120,000	3	124,089	1	77,000	1	99,000
②防犯活動										
小計	3	285,237	1	120,000	3	124,089	1	77,000	1	99,000
6 資源回収実践地区支援事業										
①資源回収実践地区協力交付金	78	3,352,400	79	3,115,100	76	2,895,200	76	2,662,700	77	2,450,900
小計	78	3,352,400	79	3,115,100	76	2,895,200	76	2,662,700	77	2,450,900
合計	230	9,145,909	220	8,927,101	223	8,688,606	242	9,211,641	228	8,944,295

DATA FILE 4.生活-9.住民活動-4.まちづくり出前講座

<まちづくり出前講座実施状況>

(単位:件、人)

講座名等	令和3年度		令和4年度		令和5年度		令和6年度		令和7年度	
	件数	人数	件数	人数	件数	人数	件数	人数	件数	人数
1 防災	8	258	16	421	24	883	32	953	24	739
2 ゴミについて	1	33	1	32					1	8
3 消費生活のトラブルと対策	2	74	7	205	8	194	4	127	4	54
4 省エネルギー・環境					2	19	2	18	4	80
5 保健・医療 (健康づくりほか)	29	579	32	601	27	461	30	582	33	878
6 福祉	1	19	2	27						
7 介護保険制度			2	29	8	131	2	76		
8 健康保険制度(後期高齢者医療制度ほか)					2	31			1	11
9 上下水道										
10 図書館	1	25								
11 園芸	1	5	1	7	1	4	1	5		
12 都市計画全般										
13 協働のまちづくり支援事業	1	11			1	11				
14 地域コミュニティ			2	22						
15 救急・救命										
16 行政	9	207	8	249	8	447	1	30		
17 地域公共交通										
18 交通安全	1	16	2	35	1	13	1	16	1	15
19 町長が語るまちづくり			3	87						
20 庁舎										
21 マイナンバー							2	24		
22 教育(小中一貫)										
23 税申告控除										
24 アイヌ文化					1	9				
25 議会					1	24				
26 情報							1	8		
27 男女共同参画									1	8
合計	54	1,227	76	1,715	84	2,227	76	1,839	69	1,793

DATA FILE

4.生活-9.住民活動-5.公園見守り隊

<公園見守り隊活動状況>

(各年度末現在)

事業区分・細目	平30	令1	令2	令3	令4	令5	令6	令7
1 スマイルパーク								
○個人	144	90	80	80	79			
2 札内北公園								
○幕別札内スポーツクラブ	174	127	39	54	140	140	123	139
3 いなほ公園								
○エコグリーン	39	35	45	35	32	35	28	
○ヨウシン電設								26
4 若草南公園								
○グリーンクラブ	28	19	17					
○個人	13							
5 運動公園(つつじコース)								
○藤原工業(株)	33	36	29	32	38	35	31	36
6 札内西公園								
○DCM札内店	21	40	10	35	13	3	4	8
参加団体数	7	6	6	5	5	4	4	4
参加延人数	452	347	220	236	302	213	186	209

DATAFILE

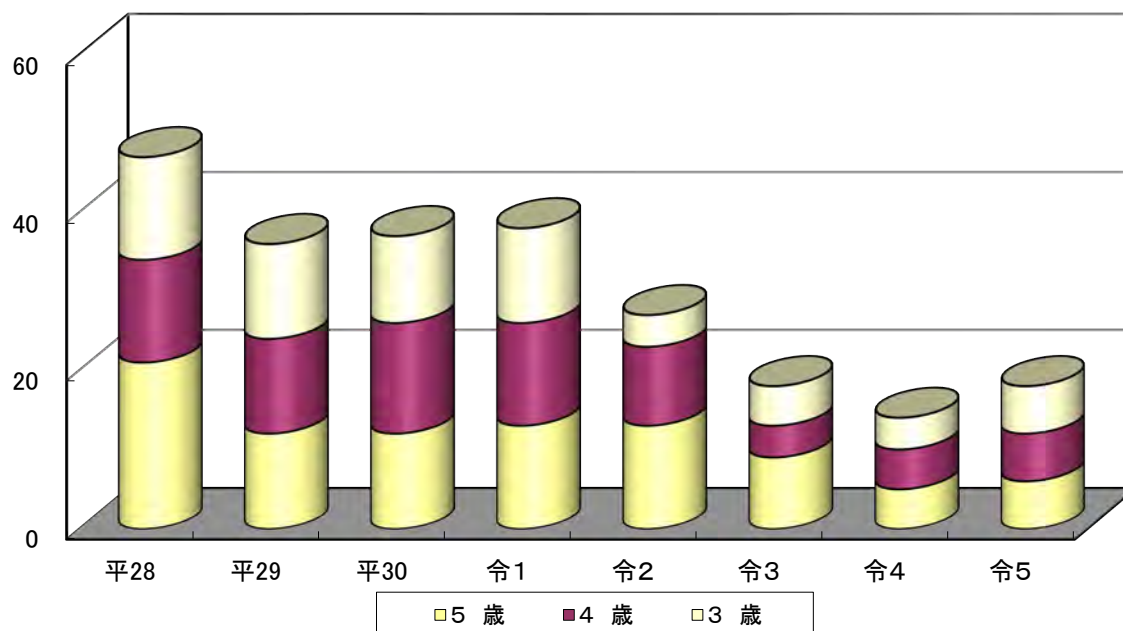
5. 教育・文化・スポーツ-1. 学校教育-1. 幼稚園

<在園者数> (各年5月1日現在)

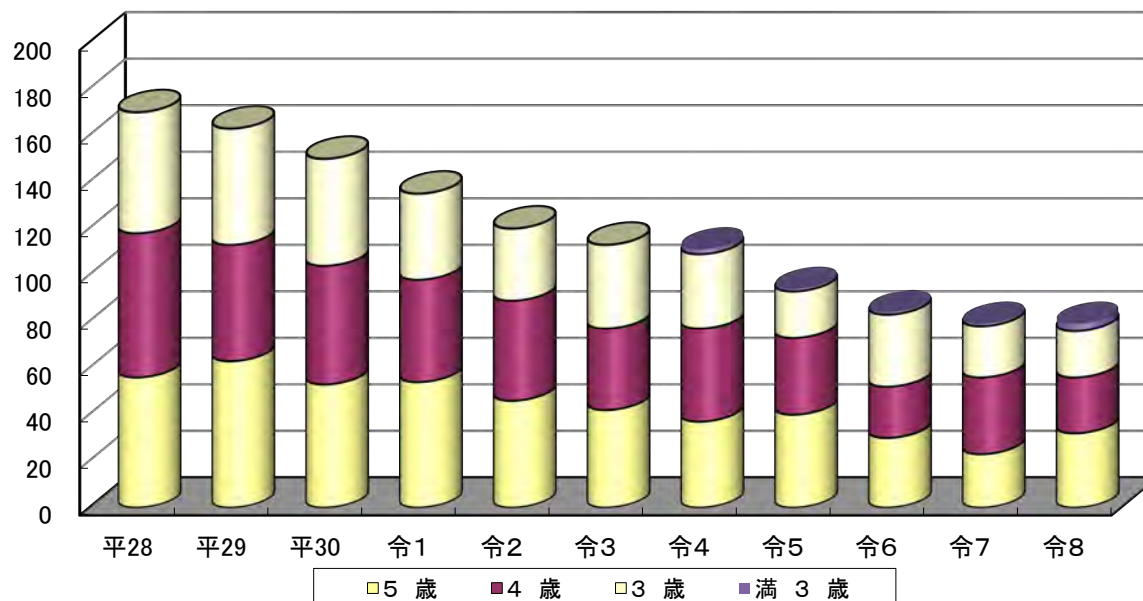
	平28	平29	平30	令1	令2	令3	令4	令5	令6	令7	令8
わかば幼稚園	47	36	37	38	27	18	14	18	-	-	-
5 歳	21	12	12	13	13	9	5	6	-	-	-
4 歳	13	12	14	13	10	4	5	6	-	-	-
3 歳	13	12	11	12	4	5	4	6	-	-	-
幕別幼稚園	170	163	150	135	120	113	111	94	84	79	79
5 歳	56	63	53	54	46	42	37	40	30	23	32
4 歳	62	50	51	44	43	35	40	33	22	33	24
3 歳	52	50	46	37	31	36	32	20	31	22	20
満 3 歳							2	1	1	1	3
計	217	199	187	173	147	131	125	112	84	79	79

※わかば幼稚園は令和6年3月31日に閉園。

■わかば幼稚園(公立)在園者数の推移



■幕別幼稚園(私立)在園者数の推移



DATAFILE

5.教育・文化・スポーツ-1.学校教育-2.小学校(義務教育学校前期課程を含む)

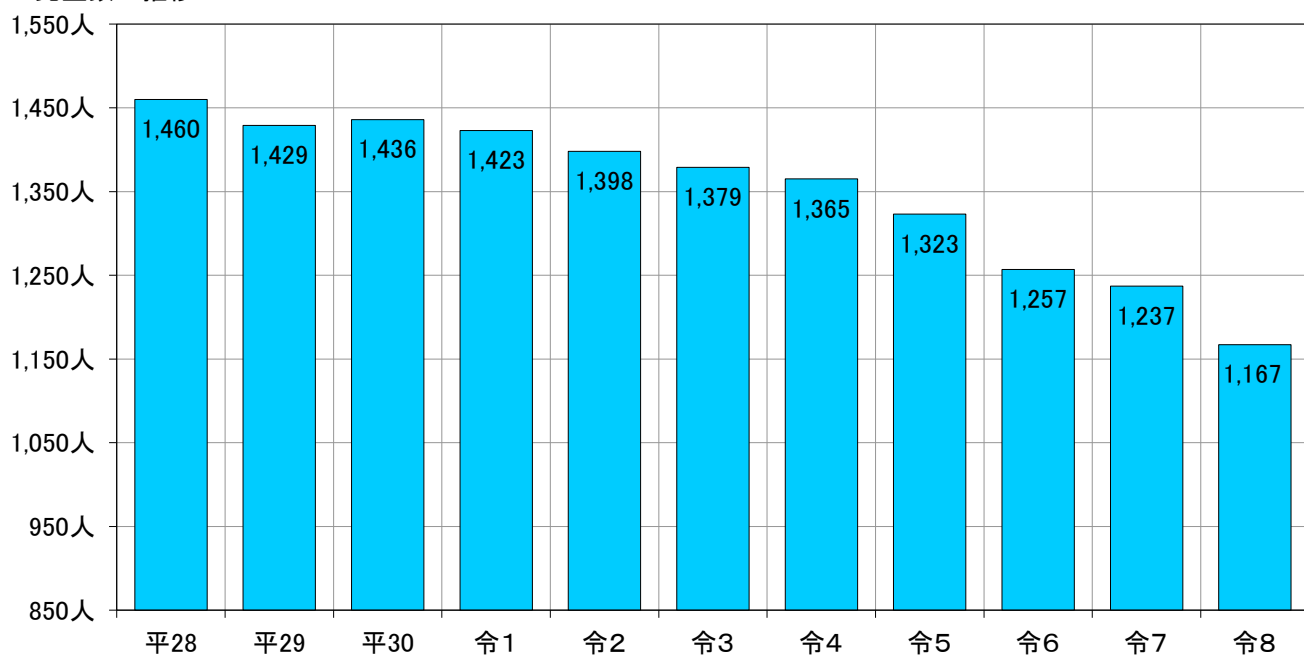
<児童数>

(各年5月1日現在)

	平28	平29	平30	令1	令2	令3	令4	令5	令6	令7	令8	1年	2年	3年	4年	5年	6年
幕別小学校	174	164	169	166	157	157	159	163	160	158	-	-	-	-	-	-	-
まくべつ学園 (前期課程)	-	-	-	-	-	-	-	-	-	-	152	20	28	29	24	26	25
糠内小学校	23	25	23	23	23	20	20	18	16	15	13	2	1	2	2	2	4
古舞小学校	23	21	21	20	18	11	12	11	-	-	-	-	-	-	-	-	-
明倫小学校	12	11	11	11	6	7	8	9	7	8	7	1	2	1	1	2	-
途別小学校	20	21	25	23	27	25	27	18	14	12	-	-	-	-	-	-	-
白人小学校	240	226	225	205	198	206	216	211	219	220	205	28	23	37	36	41	40
札内南小学校	619	631	627	651	646	631	606	604	556	549	532	73	84	70	100	105	100
札内北小学校	254	242	245	241	246	253	257	234	230	227	212	27	40	40	31	30	44
忠類小学校	95	88	90	83	77	69	60	55	55	48	46	9	6	11	10	4	6
計	1,460	1,429	1,436	1,423	1,398	1,379	1,365	1,323	1,257	1,237	1,167	160	184	190	204	210	219

※古舞小学校は令和6年3月31日に、途別小学校は令和8年3月31日に閉校しています。

■児童数の推移



DATAFILE

5.教育・文化・スポーツ-1.学校教育-3.中学校(義務教育学校後期課程を含む)

<生徒数>

(各年5月1日現在)

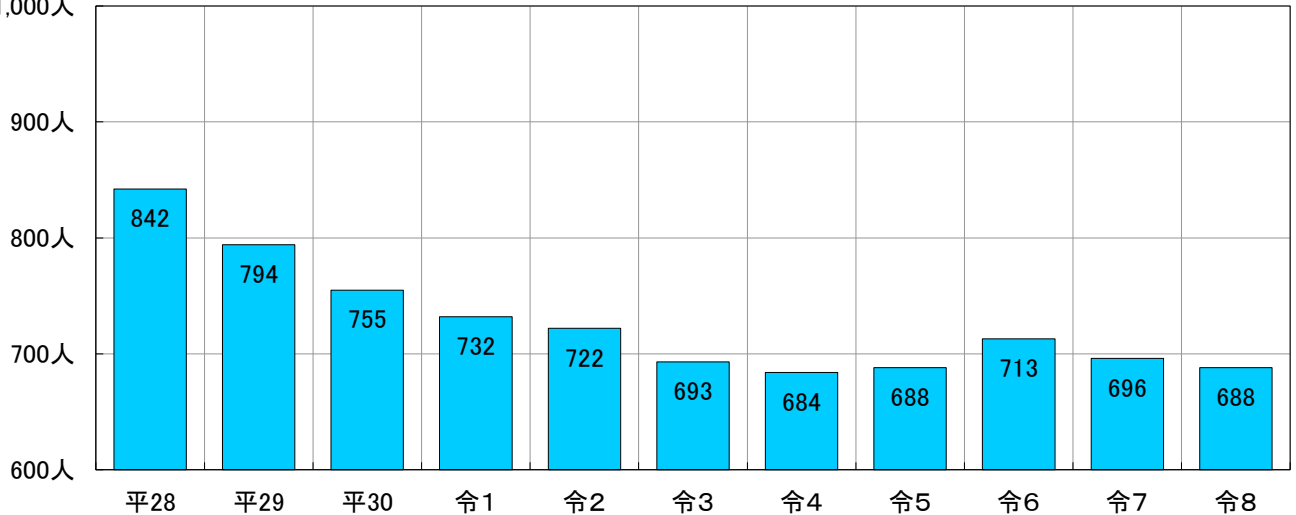
	平28	平29	平30	令1	令2	令3	令4	令5	令6	令7	令8	1年	2年	3年
幕別中学校	100	103	94	93	84	81	78	83	83	80	-	-	-	-
まくべつ学園 (後期課程)	-	-	-	-	-	-	-	-	-	-	84	30	25	29
糠内中学校	14	13	17	14	17	13	12	11	15	13	13	4	2	7
札内中学校	375	346	329	309	336	329	346	332	355	329	323	103	88	132
札内東中学校	294	278	269	269	237	226	213	229	224	241	239	83	78	78
忠類中学校	59	54	46	47	48	44	35	33	36	33	29	8	9	12
計	842	794	755	732	722	693	684	688	713	696	688	228	202	258

<卒業後の進路>

(各年3月31日現在)

	平28	平29	平30	令1	令2	令3	令4	令5	令6	令7	令8
卒業生数	284	283	296	265	238	255	230	235	234	214	238
進学	280	283	295	263	237	255	228	235	232	214	236
専修学校等											
就職											
その他	2	4		1	2		2		2		2
進学率	98.6%	100.0%	99.7%	99.2%	99.6%	100.0%	99.1%	100.0%	99.1%	100.0%	99.2%

■生徒数の推移
1,000人



DATA FILE

5.教育・文化・スポーツ-2.社会教育-1.社会教育施設

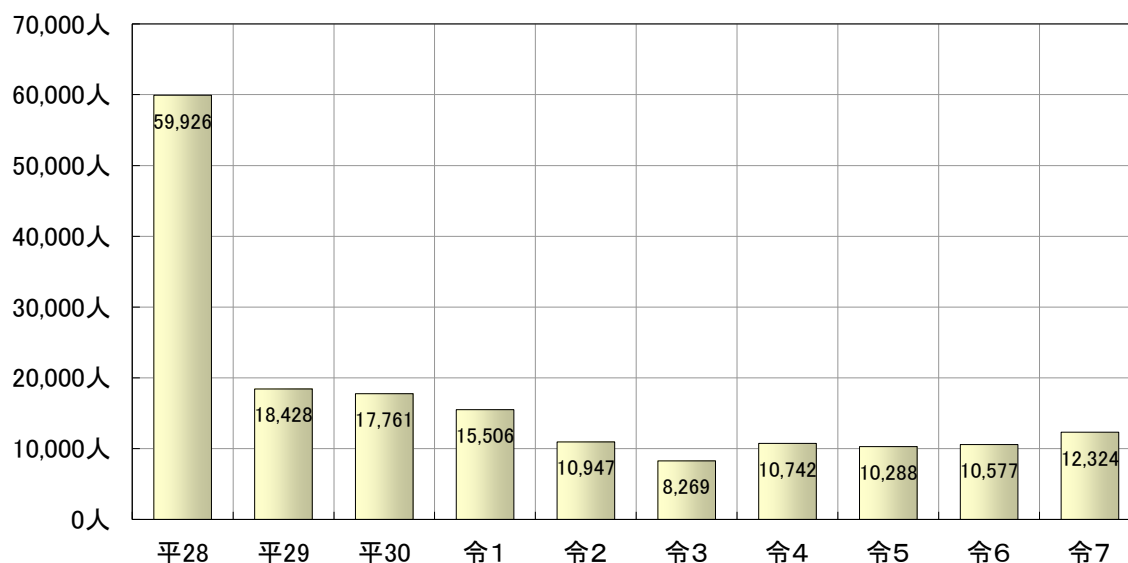
<主な社会教育施設の利用者数>

(各年度末現在、単位:人)

	平28	平29	平30	令1	令2	令3	令4	令5	令6	令7
幕別町民会館	11,698	9,439	9,112	7,737	6,465	4,866	6,759	6,366	5,614	6,417
札幌福祉センター	38,408									
糠内公民館 (糠内コミュニティセンター)	4,361	3,649	2,872	3,434	1,131	836	1,557	1,560	1,790	2,173
駒島公民館	857	1,142	1,021	865	273	436	340	463	463	516
まなびや相川	4,394	4,037	4,620	3,295	3,013	2,095	2,086	1,899	2,707	3,191
まなびや中里	208	161	136	175	65	36	0	0	3	27
計	59,926	18,428	17,761	15,506	10,947	8,269	10,742	10,288	10,577	12,324

※札幌福祉センターは平成28年度で廃止

■主な社会教育施設の利用者数の推移



DATAFILE 5.教育-3.文化振興-1.文化施設

<文化施設の利用>

(各年度末現在、単位:人)

	平27	平28	平29	平30	令1	令2	令3	令4	令5	令6	令7
幕別町百年記念ホール	120,125	146,152	136,500	135,052	109,080	29,455	82,650	82,243	82,349	91,306	97,273
幕別町ふるさと館	1,820	1,513	1,666	988	2,221	1,249	535	957	665	1,224	833
幕別町蝦夷文化考古館	188	298	231	347	694	736	429	804			
幕別町忠類ナウマン象記念館	13,009	11,518	13,868	12,133	15,990	10,271	8,470	12,159	11,521	14,270	13,415
計	135,142	159,481	152,265	148,520	127,985	41,711	92,084	96,163	94,535	106,800	98,106

※幕別町蝦夷文化考古館は令和5年3月31日に閉館

<図書館の利用>

(各年度末現在、単位:人、冊)

		平27	平28	平29	平30	令1	令2	令3	令4	令5	令6	令7
幕別	利用者延人数	14,428	15,030	14,476	13,730	13,699	10,335	10,670	12,613	13,233	13,067	13,008
	蔵書数	134,206	136,895	139,792	143,380	145,554	145,670	148,850	150,286	153,063	154,924	155,823
	貸出し冊数	43,075	43,402	43,158	42,194	42,381	42,812	46,484	56,250	55,773	54,111	53,689
札内	利用者延人数	26,459	25,111	23,264	23,011	17,548	16,448	15,873	17,860	18,343	20,146	19,827
	蔵書数	71,009	70,856	72,537	72,790	73,679	75,031	75,747	76,701	76,548	76,042	77,126
	貸出し冊数	84,754	83,688	78,442	75,758	73,275	62,583	59,151	66,923	69,221	69,633	66,474
忠類	利用者延人数	4,883	4,596	4,310	3,750	3,794	3,590	3,338	3,850	4,018	3,331	3,836
	蔵書数	22,474	22,893	23,087	23,123	23,496	24,165	24,397	25,388	26,281	26,864	27,625
	貸出し冊数	13,183	13,201	13,071	12,763	14,269	12,326	11,560	12,640	11,754	10,168	10,317
移動図書館車	利用者延人数	4,726	4,883	4,762	4,060	3,991	2,269	2,015	2,028	2,526	2,307	2,031
	蔵書数	9,717	9,774	8,887	9,069	9,526	10,492	10,903	10,855	10,286	10,566	10,691
	貸出し冊数	34,809	33,391	32,979	32,825	31,712	20,616	17,216	18,528	22,312	20,810	20,795

DATAFILE 5.教育・文化・スポーツ-3.文化振興-2.文化団体

<団体数と会員数> (各年4月1日現在)

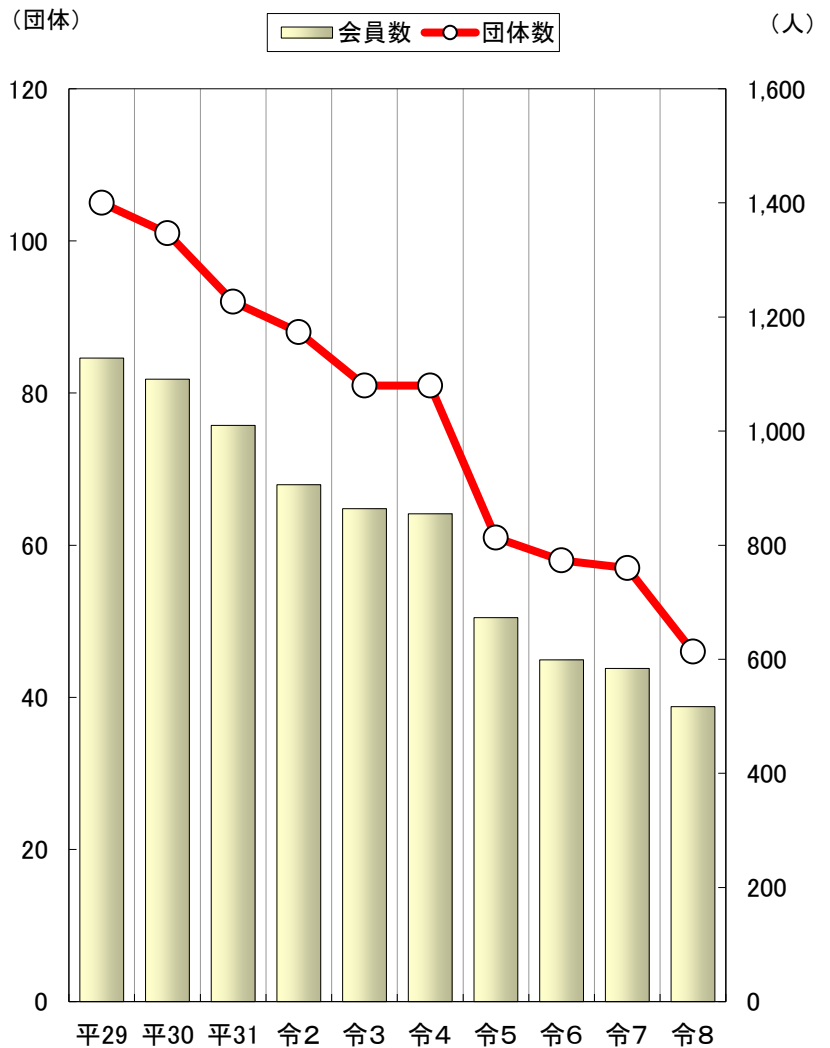
		平29	平30	平31	令2	令3	令4	令5	令6	令7	令8
団体数	幕別	89	85	79	76	70	71	53	58	57	46
	忠類	16	16	13	12	11	10	8			
	合計	105	101	92	88	81	81	61	58	57	46
会員数	幕別	920	883	836	745	714	714	546	599	584	517
	忠類	208	208	174	161	150	141	127			
	合計	1,128	1,091	1,010	906	864	855	673	599	584	517

※令和5年度中に文化協会忠類支部が解散したため、令和6年以降は幕別地区・忠類地区の分類なし

<文化協会加盟団体>

	団体数	会員数
展 示	6	46
茶 道	4	41
邦 舞	9	111
一般文化	3	11
洋 舞	4	78
ダンス	4	41
歌 謡	7	61
音 楽	5	87
邦 楽	4	41
計	46	517

■文化協会加盟団体数・会員数の推移



DATAFILE

5.教育・文化・スポーツ-4.スポーツ振興-1.スポーツ施設

＜スポーツ施設の利用＞

(各年度末現在、単位:人)

	平28	平29	平30	令1	令2	令3	令4	令5	令6	令7
幕別町農業者トレーニングセンター	32,835	33,110	31,417	26,903	22,893	24,272	32,966	28,608	32,537	34,427
うち幕別武道場	6,399	5,958	6,351	4,040	2,604	3,030	6,049	3,692	5,665	6,180
幕別町札内スポーツセンター	96,694	95,236	96,226	112,522	71,589	89,308	186,362	146,972	154,069	144,890
幕別町忠類体育館	8,099	8,438	6,636	5,761	5,048	2,763	4,097	3,597	5,190	4,540
学校体育館開放	15,766	13,715	12,627	10,837	569	2,169	3,706	6,708	7,276	7,395
幕別町民プール	5,885	6,099	5,511	5,097	4,035	3,117	4,927	4,439	4,367	3,873
札内東町民プール	2,430	3,537	2,148	2,551	756	-	-	-	-	-
札内南町民プール	7,398	8,409	8,083	9,231	9,285	6,376	9,184	8,013	7,924	6,533
札内北町民プール	3,127	3,527	2,999	3,611	1,243	3,084	4,923	4,333	4,454	3,270
糠内町民プール	616	624	454	328	387	250	219	374	286	-
忠類町民プール	1,491	1,579	1,404	1,232	776	707	804	587	660	447
幕別運動公園野球場	3,715	3,795	3,871	4,058	2,872	2,746	3,869	3,211	3,600	3,859
依田公園野球場	2,954	2,025	2,542	2,469	1,337	1,666	2,208	2,819	3,855	3,184
札内川河川緑地野球場	1,373	-	200	1,520	1,775	809	1,679	1,362	1,920	2,609
札内屋外テニスコート	7,032	5,224	3,651	3,568	2,917	2,294	3,243	2,240	3,590	2,711
幕別運動公園陸上競技場	4,466	5,807	6,395	6,179	4,084	4,454	6,806	6,495	5,299	5,813
札内川河川緑地サッカー場	18,302	-	14,157	22,807	16,817	14,728	21,021	9,867	16,764	26,026
明野ヶ丘スキー場	62,753	44,718	-	17,382	17,164	41,375	51,854	27,538	28,172	22,023
白銀台スキー場	136,928	156,766	48,138	56,076	103,748	134,068	137,678	79,450	78,553	67,334
計	411,864	392,609	246,459	292,132	267,295	334,186	475,546	336,613	358,516	338,934

※札内東町民プールは令和2年度で廃止。

※糠内町民プールは令和6年度で廃止。

※スキー場については、リフト輸送延べ人数を示す。

DATAFILE

5.教育・文化・スポーツ-4.スポーツ振興-2.スポーツ少年団

<団体数と団員数>

(各年度末現在)

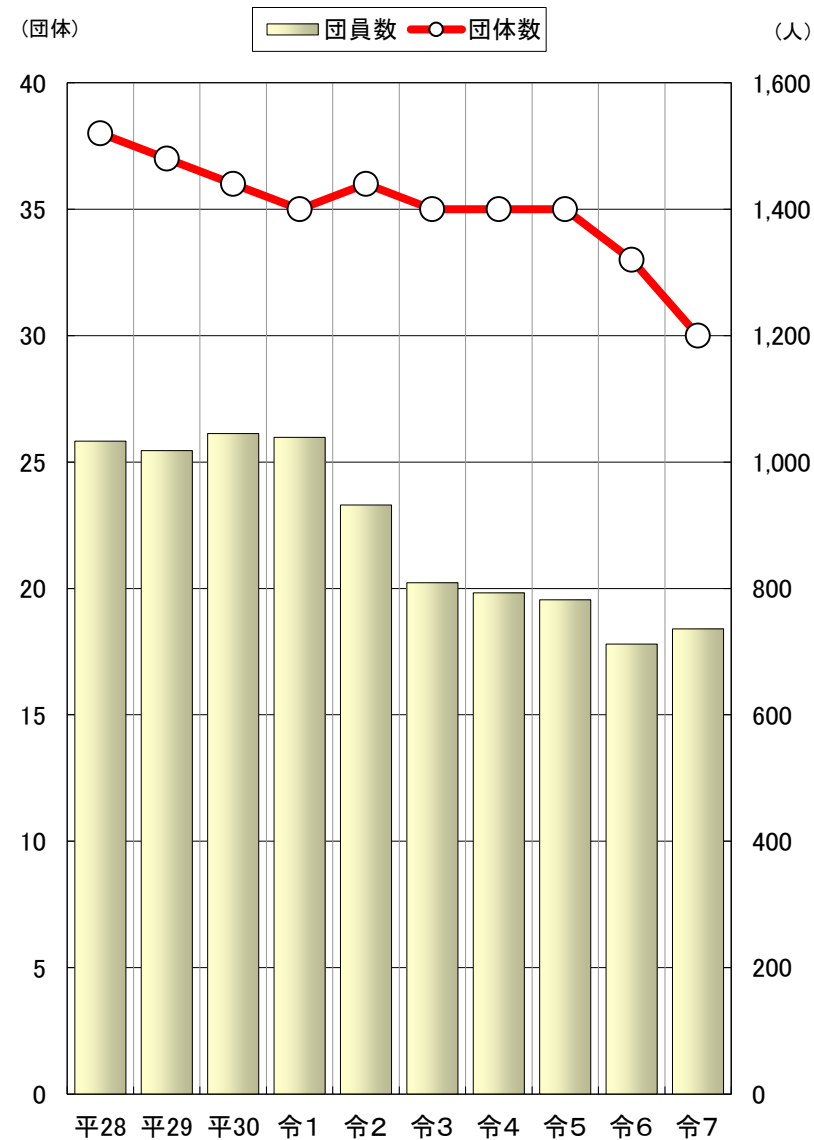
	平28	平29	平30	令1	令2	令3	令4	令5	令6	令7
団体数	38	37	36	35	36	35	35	35	33	30
団員数	1,033	1,018	1,045	1,039	932	809	793	782	712	736

<種目別団体数と団員数

	団体数	団員数
野 球	5	74
サッカー	3	164
陸 上	2	50
複 合	2	16
スケート	3	41
アイスホッケー	1	16
ス キ ー	1	26
バレーボール	2	20
水 泳	2	129
卓 球	1	22
柔 道	1	18
剣 道	1	19
バスケットボール	2	36
バドミントン	1	33
テニス	1	24
トランポリン	1	37
一輪車	1	11
計	30	736

(令和8年3月31日現在)

■スポーツ少年団登録団体数・団員数の推移



DATAFILE 5.教育-4.スポーツ振興-3.スポーツ団体

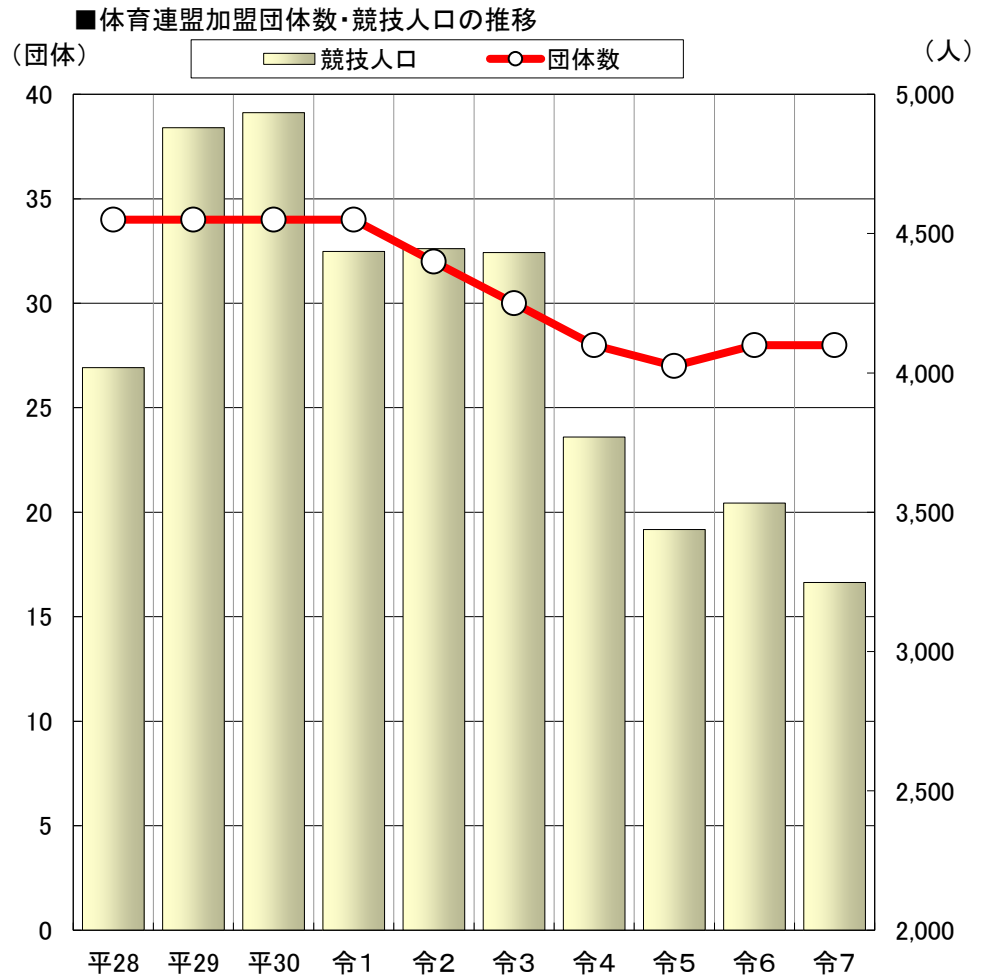
<団体数と競技人口>

(各年末現在)

	平28	平29	平30	令1	令2	令3	令4	令5	令6	令7
団体数	34	34	34	34	32	30	28	27	28	28
競技者数	4,019	4,880	4,934	4,436	4,446	4,432	3,770	3,438	3,533	3,248

<スポーツ協会加盟団体と競技人口>

加盟団体	競技人口
野 球	530
陸 上	275
ゲートボール	34
軟式庭球	40
硬式庭球	90
アーチェリー	15
スケート	250
アイスホッケー	110
ス キ ー	70
バレーボール	75
ミニバレー	25
バドミントン	79
卓 球	100
柔 道	21
剣 道	94
相 撲	70
サッカー	300
バスケット	200
テニポン	55
パークゴルフ	770
ミニテニス	45
計	3,248



(令和8年3月31日現在)

DATAFILE

5.教育・文化・スポーツ-4.スポーツ振興-4.パークゴルフ

<コース別利用者数>

(各年度末現在、単位：人)

コース名 (施設名)	開設年	平28	平29	平30	令1	令2	令3	令4	令5	令6	令7
つつじ (幕別運動公園)	昭59	5,489	9,026	9,147	7,063	6,482	5,049	6,973	11,417	14,414	6,213
サーモン (猿別川河川敷)	昭62	4,583	7,697	7,953	6,814	7,667	6,455	6,479	8,728	12,966	21,732
さくら (明野ヶ丘公園)	昭61	5,860	6,665	5,831	5,705	5,453	4,612	5,899	1,219	509	487
新田の森 (新田の森)	平6	2,725	2,732	2,705	3,065	2,291	1,875	2,356	1,239	612	762
やまびこ (糠内農村公園)	昭63	6,477	9,638	8,015	7,215	6,686	5,787	6,183	11,803	15,626	8,495
俳句村 (依田公園)	昭61	28,341	38,302	38,519	36,411	30,470	24,782	30,328	19,385	6,558	7,203
牧水の森 (依田公園)	平3	25,930	34,767	34,998	30,367	25,653	20,883	25,504	11,872	2,794	2,060
エルム (白人公園)	昭60	16,749	19,183	19,375	18,894	16,968	14,650	17,889	7,423	8,363	5,979
ちろっとの森 (スマイルパーク)	平3	79,147	111,773	108,259	100,450	86,975	67,785	84,528	122,432	109,250	139,425
はらっぱ36 (札内川河川敷)	平7	41,149	休止	16,755	72,747	66,011	53,913	67,978	31,048	55,586	29,677
あかしや (途別公園)	昭63	170	170	170	170	170	170	170	170	170	170
明倫 (明倫公園)	平3	140	140	140	140	140	140	140	140	140	140
チャンピオン (ナウマン公園)	平3	9,875	9,587	10,218	10,115	8,432	7,438	9,000	23,637	22,570	20,279
ファミリー (ナウマン公園)	平3	5,567	5,952	6,038	5,982	4,744	4,684	5,640	24,454	22,847	21,320
計		232,202	255,632	268,123	305,138	268,142	218,223	269,067	274,967	272,405	263,942

<クマゲラハウス利用者数>

(各年度末現在、単位：人)

名 称	開設年	平28	平29	平30	令1	令2	令3	令4	令5	令6	令7
クマゲラハウス	平5	5,926	7,775	6,394	5,028	3,626	2,655	3,623	3,834	3,631	4,050

DATAFILE 6.行財政-1.財政-1.-一般会計決算(歳入)

(単位:千円)

	平27	平28	平29	平30	令1	令2	令3	令4	令5	令6	令7
町 税	2,692,465	2,790,249	2,880,099	2,926,259	2,929,144	2,894,148	2,923,662	3,049,459	3,086,374	3,002,775	3,120,277
地方譲与税	278,488	276,832	274,923	277,705	286,362	295,594	299,757	303,989	306,163	315,256	319,660
利子割交付金	4,746	3,031	5,426	4,515	2,293	2,750	2,014	1,264	1,136	1,558	6,588
配当割交付金	9,478	5,630	7,733	6,108	7,506	6,673	10,274	9,277	10,552	14,889	15,054
株式等譲渡所得割交付金	7,886	3,394	7,842	5,299	4,902	8,157	12,494	7,505	12,186	23,027	26,372
法人事業税交付金						13,192	27,714	34,129	40,319	44,160	45,798
地方消費税交付金	495,123	451,254	489,570	497,542	470,719	582,912	633,998	653,179	650,436	667,200	720,519
ゴルフ場利用税交付金	17,786	13,987	13,662	15,676	15,966	18,535	18,037	17,458	16,890	17,749	17,221
自動車取得税交付金	41,716	46,650	68,061	61,362	39,320						
自動車税環境性能割交付金						19,101	19,161	24,491	31,018	30,932	33,129
国有施設交付金	300	300	300	300	300	300	300	300	300	300	300
地方特例交付金	17,783	17,300	17,998	20,617	27,425	32,924	75,980	30,454	28,295	145,204	25,738
地方交付税	6,107,331	5,996,747	5,741,617	5,614,900	5,777,361	5,932,589	6,468,118	6,370,871	6,316,577	6,484,916	6,560,264
交通安全特別交付金	4,332	4,016	4,024	4,015	3,994	4,066	3,717	3,412	3,292	3,255	3,242
分担金及び負担金	148,463	221,840	265,606	213,287	164,182	133,858	135,172	151,125	125,101	124,035	169,378
使用料及び手数料	320,374	319,133	313,155	302,171	294,478	293,896	297,975	298,114	289,522	295,284	303,124
国庫支出金	1,105,953	1,511,755	1,240,417	1,093,046	1,170,633	4,902,413	2,833,332	2,831,325	2,194,054	2,437,029	2,799,380
道支出金	1,238,413	1,167,807	1,167,403	1,159,796	1,370,379	1,516,968	1,779,630	1,411,403	3,006,985	1,750,032	2,935,028
財産収入	73,536	102,812	62,603	72,404	69,167	92,412	59,926	88,228	63,631	53,410	67,861
寄付金	83,279	283,704	417,223	261,528	197,059	287,790	276,843	266,280	204,791	211,901	284,812
繰入金	450,000	724,810	1,014,809	588,366	457,085	508,074	119,529	813,555	539,099	809,806	1,191,393
繰越金	273,115	237,935	212,127	293,802	203,864	180,822	301,213	720,573	275,316	241,168	352,670
諸収入	695,071	1,005,875	876,409	810,651	783,508	768,816	693,132	691,263	677,631	1,020,532	636,168
町 債	3,469,029	2,278,945	1,510,066	1,145,805	1,140,584	1,772,247	2,164,988	1,736,828	1,427,907	1,191,240	3,481,400
計	17,534,667	17,464,006	16,591,073	15,375,154	15,416,231	20,268,237	19,156,966	19,514,482	19,307,575	18,885,658	23,115,376

DATAFILE 6.行財政-1.財政- 2.-一般会計決算(歳出)

(単位:千円)

	平27	平28	平29	平30	令1	令2	令3	令4	令5	令6	令7
議会費	108,344	102,085	100,407	99,969	95,951	93,374	87,450	87,993	93,390	94,157	89,004
総務費	3,482,504	1,512,971	1,511,953	1,051,753	1,019,136	5,110,595	1,445,706	2,266,810	1,577,324	2,142,795	1,627,547
民生費	3,239,605	3,509,744	3,374,837	3,394,709	3,463,239	3,646,290	4,879,428	4,195,775	4,060,510	4,058,979	4,685,090
衛生費	1,010,753	888,049	937,790	942,873	902,823	939,242	1,206,387	1,076,394	1,042,217	1,091,478	1,190,639
労働費	18,203	13,431	10,853	9,975	9,054	8,947	7,170	7,545	7,421	6,387	8,151
農林業費	1,291,263	1,215,755	1,231,803	1,090,386	1,231,811	1,335,190	1,697,240	1,315,407	2,786,394	1,565,543	1,935,581
商工費	675,764	824,471	761,474	858,838	844,398	680,678	617,092	863,052	695,871	649,482	661,986
土木費	1,419,733	2,895,434	1,962,660	1,763,321	1,799,512	2,041,599	2,530,775	2,432,278	2,256,754	2,358,878	3,174,481
消防費	771,024	692,074	595,311	583,320	628,080	643,332	629,981	695,325	647,410	640,105	718,488
教育費	1,386,071	1,362,458	1,430,066	1,467,495	1,554,567	1,585,479	1,419,443	1,985,972	2,123,355	1,839,144	4,545,375
公債費	1,925,795	2,026,502	1,963,783	1,869,004	1,779,122	1,891,384	1,855,112	1,928,158	1,789,798	1,859,261	1,871,998
職員費	1,801,852	1,861,561	1,839,615	1,805,186	1,774,716	1,764,914	1,778,066	1,835,636	1,775,962	1,826,779	1,913,172
災害復旧費	5,821	187,344	306,719	54,461	0	0	22,543	24,222	0	0	24,553
計	17,136,732	17,091,879	16,027,271	14,991,290	15,102,409	19,741,024	18,176,393	18,714,567	18,856,406	18,132,988	22,446,065

DATAFILE

6.行財政-1.財政-3.特別会計決算

(単位:千円)

	平28	平29	平30	令1	令2	令3	令4	令5	令6	令7
--	-----	-----	-----	----	----	----	----	----	----	----

<国民健康保険特別会計>

歳入	3,665,679	3,513,083	3,019,710	3,028,277	2,828,452	2,807,046	2,902,348	2,923,361	2,817,100	2,768,427
歳出	3,535,115	3,430,414	2,950,767	2,960,903	2,793,983	2,797,569	2,860,855	2,908,828	2,806,976	2,759,862

<後期高齢者医療特別会計>

歳入	352,879	365,103	393,953	400,504	434,086	446,225	462,968	475,846	519,496	549,887
歳出	352,382	364,601	392,911	399,999	433,350	446,063	462,489	474,092	517,012	548,513

<介護保険特別会計>

歳入	2,365,070	2,455,915	2,586,738	2,650,960	2,722,932	2,856,032	2,950,714	2,959,571	2,995,483	3,014,939
歳出	2,196,450	2,430,723	2,473,959	2,560,137	2,636,270	2,618,233	2,679,176	2,697,603	2,780,779	2,681,911

<簡易水道特別会計>

歳入	408,941	352,527	414,550	436,454	432,838	436,275	487,713	645,725		
歳出	401,428	345,470	405,490	425,721	423,609	428,135	476,080	588,560		

※令和5年度の「簡易水道特別会計」は令和6年度から「水道事業会計」に統合したため、令和6年3月31日付けで打切決算しています。令和6年度以降の決算状況は次のページに記載しています。

<公共下水道特別会計>

歳入	1,127,776	1,080,912	1,031,273	997,310	961,263	1,016,948	1,189,140	1,330,838		
歳出	1,105,847	1,070,003	1,022,712	986,732	954,272	1,006,767	1,177,653	1,340,592		

※令和5年度の「公共下水道特別会計」は令和6年度から「下水道水道事業会計」として統合したため、令和6年3月31日付けで打切決算しています。令和6年度以降の決算状況は次のページに記載しています。

<個別排水処理特別会計>

歳入	222,090	180,610	234,880	200,393	195,223	185,333	210,255	219,551		
歳出	218,789	179,799	232,848	196,383	190,333	181,853	206,742	217,874		

※令和5年度の「個別排水処理特別会計」は令和6年度から「下水道水道事業会計」として統合したため、令和6年3月31日付けで打切決算しています。令和6年度以降の決算状況は次のページに記載しています。

<農業集落排水特別会計>

歳入	69,990	68,261	66,430	79,267	73,269	86,866	86,030	85,074		
歳出	68,425	66,877	65,688	77,142	71,767	84,988	82,362	85,859		

※令和5年度の「個別排水処理特別会計」は令和6年度から「下水道水道事業会計」として統合したため、令和6年3月31日付けで打切決算しています。令和6年度以降の決算状況は次のページに記載しています。

<水道事業会計>

営業収益	450,387	452,031	445,254	453,331	459,400	458,573	457,093	452,032		
営業費用	473,022	484,731	477,020	476,919	449,966	450,595	453,703	480,350		
営業利益	-22,635	-32,700	-31,766	-23,588	9,434	7,978	3,390	-28,318		
営業外収益	96,245	95,125	96,548	90,827	89,570	86,167	84,803	83,909		
営業外費用	51,217	47,091	43,352	39,645	36,093	32,821	29,358	26,823		
特別損失				0	0					
予備費										
当年度純利益	22,393	15,334	21,430	27,594	62,911	61,324	58,835	28,768		

※令和6年度から「簡易水道特別会計」を「水道事業会計」に統合しています。令和6年度以降の決算状況は次のページに記載しています。

DATAFILE

6.行財政-1.財政-3.特別会計決算

≪水道事業会計・下水道事業会計≫

(税抜)(単位:千円)

	令6	令7
--	----	----

<水道事業会計>

営業収益計	552,796	558,182
水道事業	460,258	465,755
簡易水道事業	92,538	92,427
営業費用計	894,353	972,428
水道事業	623,573	630,052
簡易水道事業	270,780	342,376
営業利益計	-341,557	-414,246
水道事業	-163,315	-164,297
簡易水道事業	-178,242	-249,949
営業外収益計	322,881	445,823
水道事業	131,382	153,713
簡易水道事業	191,499	292,110
営業外費用計	49,097	59,856
水道事業	27,279	34,588
簡易水道事業	21,818	25,268
特別利益計	9,593	0
水道事業	36	0
簡易水道事業	9,557	0
予備費計	0	0
水道事業	0	0
簡易水道事業	0	0
当年度純利益計	-58,180	-28,279
水道事業	-59,176	-45,172
簡易水道事業	996	16,893

※令和6年度から簡易水道特別会計に地方公営企業法を適用し、水道事業会計に統合しています。

(税抜)(単位:千円)

	令6	令7
--	----	----

<下水道事業会計>

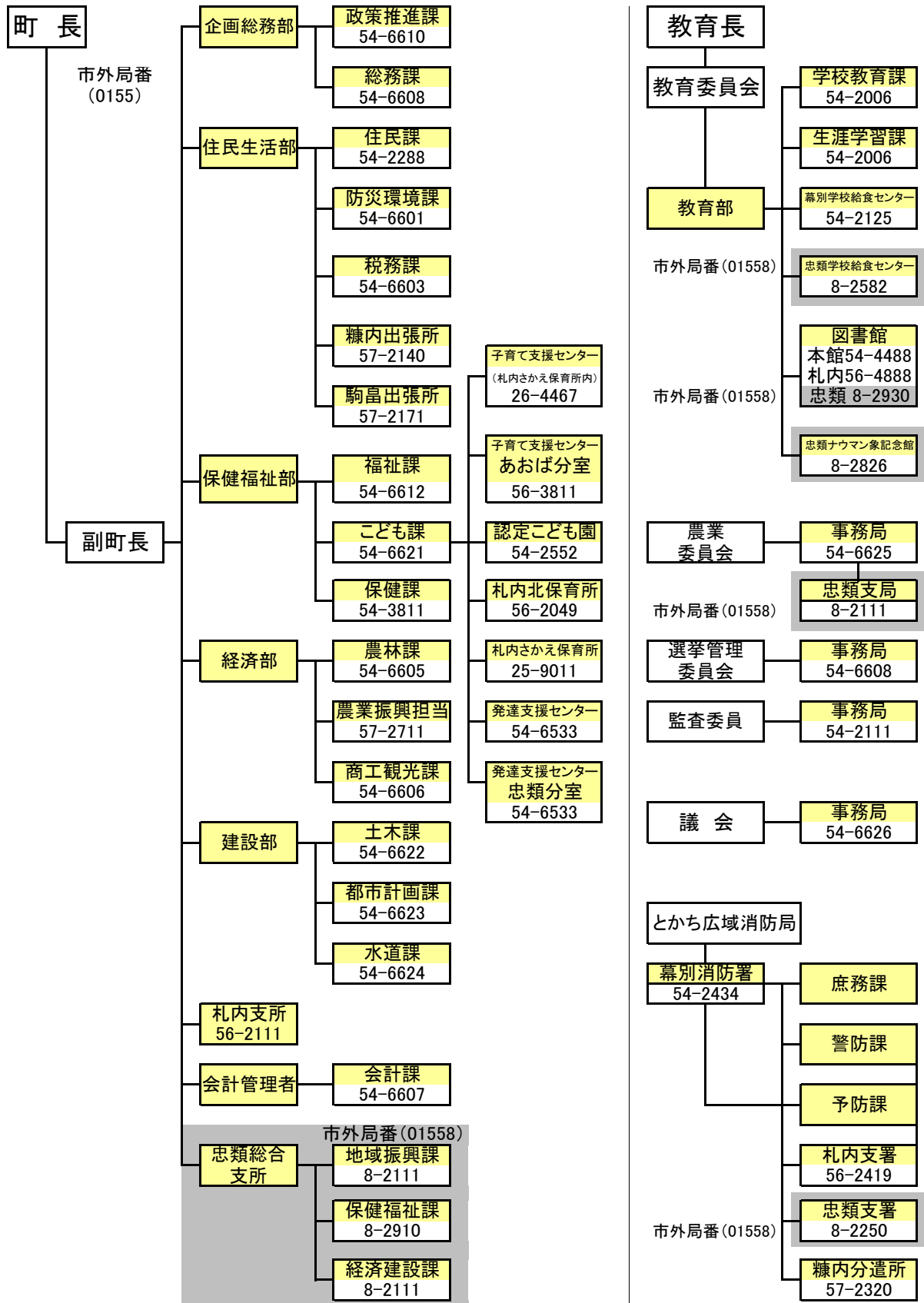
営業収益計	430,885	414,283
公共下水道事業	388,425	371,832
個別排水処理事業	28,000	28,469
農業集落排水事業	14,460	13,982
営業費用計	888,569	949,326
公共下水道事業	641,230	694,415
個別排水処理事業	145,328	151,285
農業集落排水事業	102,011	103,626
営業利益計	-457,684	-535,043
公共下水道事業	-252,805	-322,583
個別排水処理事業	-117,328	-122,816
農業集落排水事業	-87,551	-89,644
営業外収益計	623,199	737,422
公共下水道事業	387,758	472,878
個別排水処理事業	148,597	171,225
農業集落排水事業	86,844	93,319
営業外費用計	77,121	98,032
公共下水道事業	60,987	73,229
個別排水処理事業	13,692	19,697
農業集落排水事業	2,442	5,106
特別利益計	125	0
公共下水道事業	53	0
個別排水処理事業	451	0
農業集落排水事業	-379	0
予備費計	0	0
公共下水道事業	0	0
個別排水処理事業	0	0
農業集落排水事業	0	0
当年度純利益計	88,519	104,347
公共下水道事業	74,019	77,066
個別排水処理事業	18,028	28,712
農業集落排水事業	-3,528	-1,431

※令和6年度から公共下水道事業特別会計、個別排水処理事業特別会計及び農業集落排水事業に地方公営企業法を適用し、下水道事業会計として統合しています。

DATAFILE

6.行財政-2.組織-1.行政機構図

<行政機構図>



DATAFILE 6.行財政-2.組織-2.人事管理

<職員数> (単位:人)

	平28	平29	平30	平31(令1)	令2	令3	令4	令5	令6	令7
一般会計	221	223	222	220	223	224	227	234	234	234
国民健康保険会計	9	9	9	8	9	9	9	9	9	9
後期高齢者医療会計	1	1	1	1	1	1	1		1	1
介護保険会計	4	4	4	4	4	4	4	3	3	3
簡易水道会計	1	1	1	1	1	1	1	1		
下水道事業会計	4	4	4	4	5	5	5	6	4	4
水道事業会計	4	4	4	4	4	4	4	4	6	6
計	244	246	245	242	247	248	251	257	257	257

※再任用職員を含む。

<受入派遣職員数(定数外職員)> (単位:人)

	平28	平29	平30	平31(令1)	令2	令3	令4	令5	令6	令7
町長部局(土地連)			1	1	1	1				
町長部局(北海道)			1	1	1	1	1	1		
教育委員会部局(北海道)					1	1			1	
町長部局(帯広市)					1	1				
計			2	2	4	4	1	1	1	

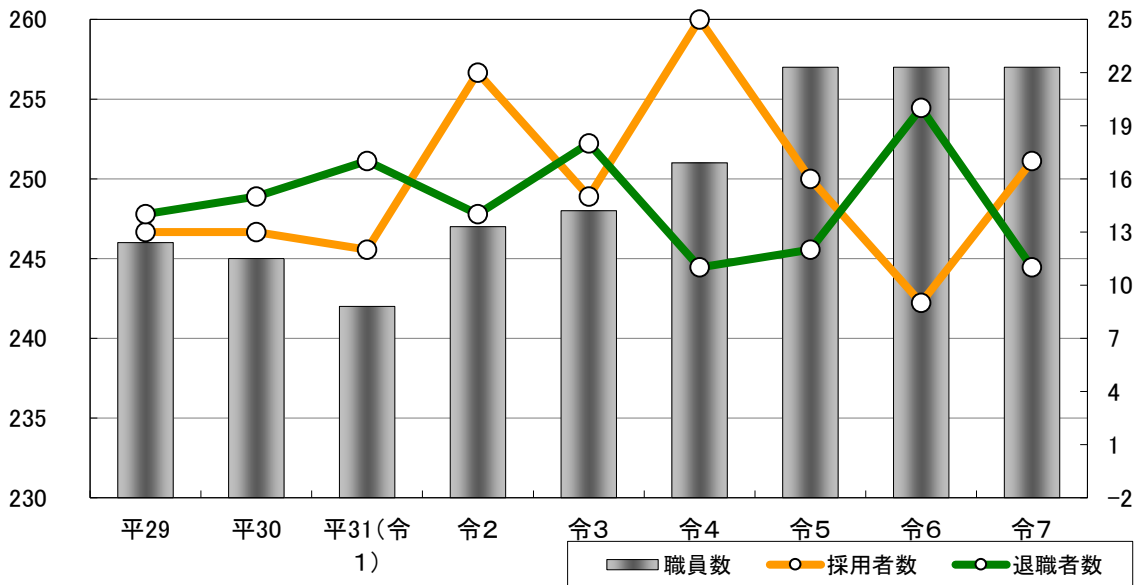
<採用退職者数> (単位:人)

	平28	平29	平30	平31(令1)	令2	令3	令4	令5	令6	令7
採用	14	13	13	12	22	15	25	16	9	17
退職	11	14	15	17	14	18	11	12	20	11

※各年度中における採用者数及び退職者数を計上。

※再任用職員を含む。

■職員数、採用者数及び退職者数の推移



DATAFILE 6.行財政-3.選挙-1.有権者数・投票率

【幕別地域】

<投票率>

(単位:%)

	平3	平7	平11	平15	平19	平23	平27	平31	令5
町長	90.40	85.48	82.97	無投票	無投票	68.78	68.48	61.95	無投票
町議	90.40	85.47	82.96	75.65	72.08	68.79	68.48	61.94	無投票
知事	82.51	78.05	76.46	67.14	65.78	60.61	65.45	65.88	59.83
道議	82.48	78.03	76.38	67.07	無投票	無投票	65.06	無投票	59.09

※平成19年知事選は、忠類分を含む幕別町開票区の開票結果。

	平12	平15	平17	平21	平24	平26	平29	令3	令6	令7	
衆議院議員	小	71.29	66.01	75.10	79.30	63.60	62.43	65.78	67.08	62.92	65.95
	比	71.22	65.98	75.08	79.29	63.60	62.43	65.78	67.08	62.92	65.94

※小:小選挙区 比:比例代表

	平10	平13	平16	平19	平22	平25	平28	令1	令4	令7	
参議院議員	選	65.41	59.75	66.86	66.60	63.95	57.49	59.20	58.15	61.36	63.32
	比	65.41	59.75	66.84	66.60	63.94	57.49	59.20	58.15	61.36	63.31

※選:選挙区 比:比例代表

【忠類地域】

<投票率>

(単位:%)

	昭55	昭59	昭62	平2	平6	平10	平14
村長	無投票	無投票	98.30	無投票	無投票	無投票	無投票

	昭60	平元	平5	平9	平13	平17	平19
村議	96.85	97.74	96.57	無投票	93.98	無投票	80.75

※平成19年は、幕別町議会議員選挙(忠類選挙区)の結果を示す。

	昭58	昭62	平3	平7	平11	平15	平19
知事	92.33	91.45	88.50	82.51	84.44	78.89	—
道議	92.33	91.26	88.43	82.44	84.44	78.82	無投票

※平成19年知事選は、幕別地域分を含む。

	昭和61	平2	平5	平8	平12	平15	平17	
衆議院議員	小	92.79	93.73	88.70	82.79	82.16	74.66	77.69
	比				82.79	82.16	74.68	77.71

※小:小選挙区 比:比例代表

	昭61	平元	平4	平7	平10	平13	平16	
参議院議員	選	92.79	83.99	77.73	68.73	76.44	77.82	73.77
	比	92.73	83.99	77.73	68.73	76.44	77.82	73.79

※選:選挙区 比:比例代表

DATAFILE

6.行財政-4.議会-1.議員名・所属委員会

(所属委員会は令和8年6月1日現在)

議席	氏名	当選回数	職業	委員会				摘要
				総務文教	民生	産業建設	広報広聴	
1	畠山 美和	1	自営業			○		
2	塚本 逸彦	1	フリーランス カメラマン	○			○	議会運営委員会委員
3	山端 隆治	1	農業		○		○	
4	内山 美穂子	3	無職			◎	○	議会運営委員会委員
5	小田 新紀	3	NPO職員	○				議会運営委員会委員長 都市計画審議会委員
6	長谷 陽子	1	保護司	○			○	
7	酒井 はやみ	2	政党職員		○		◎	議会運営委員会委員 土地開発公社理事
8	荒 貴賀	3	政党役員	◎				議会運営委員会委員 とちぎ広域消防事務組合議会議員
9	野原 恵子	7	政党役員			○		議会運営委員会委員
10	石川 康弘	2	農業		○			都市計画審議会委員 南十勝複合事務組合議員
11	岡本 眞利子	4	無職		◎			議会運営委員会委員 とちぎ広域消防事務組合議会議員 土地開発公社理事
12	小島 智恵	4	介護員			○		
13	藤谷 謹至	4	自営業		○		○	南十勝複合事務組合議員 議会選出監査委員
14	田口 廣之	4	酪農業	○				議会運営委員会委員 土地開発公社理事
15	欠員							
16	谷口 和弥	5	介護支援 専門員			○	○	
17	藤原 孟	5	会社役員		○			
18	中橋 友子	10	政党役員	○				副議長
19	寺林 俊幸	4	農業		議長			とちぎ広域消防事務組合議会議員 十勝圏複合事務組合議会議員 十勝中部広域水道企業団議会議員

◎=委員長

DATA FILE 6.行財政-4.議会-2.議会活動

＜定例会、臨時会の開催状況＞ (各年 1月1日～12月31日)

	令和3年		令和4年		令和5年		令和6年		令和7年	
	回数	本会議 会期	回数	本会議 会期	回数	本会議 会期	回数	本会議 会期	回数	本会議 会期
		付議件数		付議件数		付議件数		付議件数		
定例会	4回	17日 70日 122件	4回	16日 79日 145件	4回	16日 76日 134件	4回	16日 85日 109件	4回	17日 82日 124件
臨時会	5回	7日 19日 19件	4回	4日 4日 24件	3回	3日 3日 26件	3回	3日 3日 15件	2回	2日 2日 29件
計	9回	24日 89日 141件	8回	20日 83日 169件	7回	19日 79日 160件	7回	19日 88日 124件	6回	19日 84日 153件

＜常任委員会の開催状況＞ (各年 1月1日～12月31日)

	令和3年		令和4年		令和5年		令和6年		令和7年	
	日数	所管事務 付託件数	日数	所管事務 付託件数	日数	所管事務 付託件数	日数	所管事務 付託件数	日数	所管事務 付託件数
総務文教	15日	7日 5件	15日	5日 17件	8日	3日 4件	9日	4日 4件	9日	4日 5件
民生	15日	4日 2件	15日	5日 4件	12日	8日 3件	10日	5日 3件	12日	5日 4件
産業建設	11日	5日 1件	11日	5日 5件	10日	5日 1件	9日	5日 1件	11日	7日 1件
広報広聴	14日	-	15日	-	14日	-	13日	-	13日	-
計	55日	16日 8件	56日	15日 26件	44日	16日 8件	41日	14日 8件	45日	16日 10件

＜常設委員会の開催状況＞ (各年 1月1日～12月31日)

	令和3年	令和4年	令和5年	令和6年	令和7年
	日数	日数	日数	日数	日数
議会運営	34日	28日	25日	27日	37日

＜特別委員会の開催状況＞ (各年 1月1日～12月31日)月1日～12月31日)

	令和3年	令和4年	令和5年	令和6年	令和7年
	日数	日数	日数	日数	日数
予算審査	3日	3日	3日	4日	4日
決算審査	3日	3日	3日	3日	4日
庁舎建設					
総合計画					
行政区のあり方	4日	2日			
指定管理のあり方	2日				
計	12日	8日	6日	7日	8日

＜その他の状況＞ (各年 1月1日～12月31日)

	令和3年		令和4年		令和5年		令和6年		令和7年	
	延人数	実人数	延人数	実人数	延人数	実人数	延人数	実人数	延人数	実人数
一般質問	34人	11人	34人	11人	32人	12人	38人	14人	39人	15人
請願・陳情 審議件数	0件 4件	0件 4件	0件 6件	0件 6件	0件 5件	0件 5件	0件 6件	0件 6件	0件 5件	0件 5件
議会活動日数 1日の重複除く	議長 副議長 議員平均	69日 50日 39日	議長 副議長 議員平均	85日 48日 37日	議長 副議長 議員平均	98日 45日 41日	議長 副議長 議員平均	88日 48日 46日	議長 副議長 議員平均	98日 62日 51日

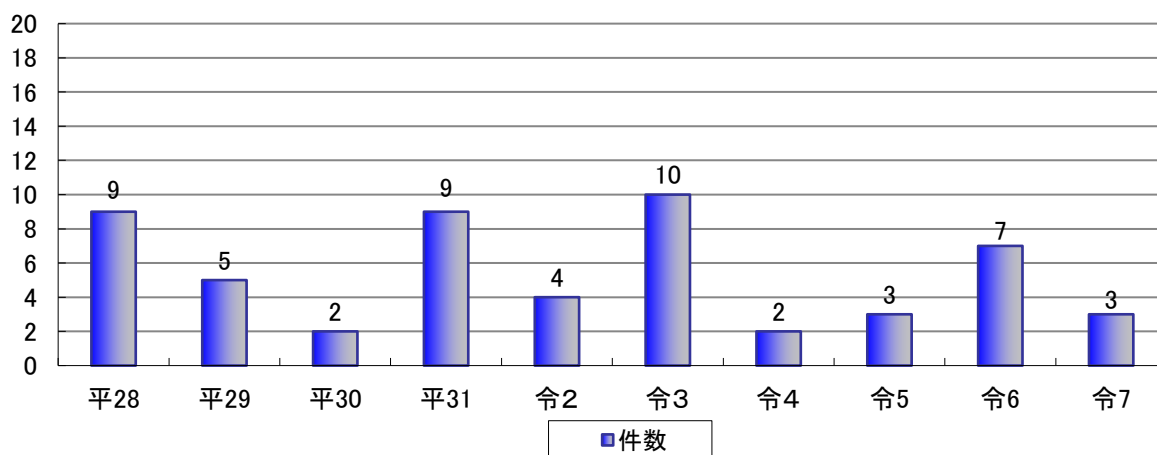
DATA FILE 6.行財政-5.行政改革-1.情報公開

<情報公開開示>

(単位:件)

業 種	平28	平29	平30	平31	令2	令3	令4	令5	令6	令7
介護保険の認定に関するもの		2		1						
業務委託契約、仕様書等に関するもの	1			1					1	
施設の建築に係る調査報告に関するもの										
職員・臨時職員の給与・手当等に関するもの	1	1	1	1						
新庁舎建設に関するもの										
農地利用調整に関するもの										
土地・家屋の現況図に関するもの										
戸籍・身分に関するもの										
事業活動情報に関するもの										
土地管理図(地番・筆界)に関するもの				1	2	1	2	1		
その他	7	2	1	5	2	9		2	6	3
計	9	5	2	9	4	10	2	3	7	3

■情報公開開示



※介護保険の認定に関するものは、幕別町要介護認定等情報提供実施要綱(平成27年4月1日制定)により情報提供となりました。

DATAFILE 7.その他-1.町内便覧-1.一覧

<1. 役場>

No	施設名	所在地	電話番号
1	幕別町役場	本町130番地1	54-2111
2	忠類総合支所(忠類コミュニティセンター内)	忠類錦町439番地1	01558-8-2111
3	札内支所(札内コミュニティプラザ内)	札内青葉町311番地11	56-2111
4	糠内出張所(糠内コミュニティセンター内)	字糠内251番地1	57-2140
5	駒島出張所(駒島公民館内)	字駒島514番地28	57-2171

<2. 公民館・集会所・会館>

No	施設名	所在地	電話番号
6	幕別町百年記念ホール	字千住180番地1	56-8600
7	幕別町民会館	本町144番地	54-3030
8	糠内公民館	字糠内251番地1	57-2140
9	駒島公民館	字駒島514番地28	57-2171
10	札内中央会館	札内中央町336番地1	56-3968

<3. 環境・衛生施設>

No	施設名	所在地	電話番号
11	幕別町浄化センター	字明野5番地2	54-4238
12	札内中継ポンプ場	字千住409番地	56-2030
13	忠類浄化センター	忠類錦町444番地4	01558-9-8341
14	泉町雨水排水ポンプ所	札内泉町79番地104	
15	みずほ町雨水排水ポンプ所	札内みずほ町143番地99	
16	上統内排水機場	字新川131番地3	54-4524
17	リサイクルセンター	札内泉町68番地37	56-7977

<4. 斎場>

No	施設名	所在地	電話番号
18	幕別町葬斎場	字豊岡3番地62	54-3896

<5. コミュニティセンター>

No	施設名	所在地	電話番号
19	幕別南コミュニティセンター	新町139番地3	54-5127
20	幕別北コミュニティセンター (幕別北ふれあい交流館)	旭町18番地7	54-4356
21	札内北コミュニティセンター	札内桜町132番地1	25-5221
22	札内南コミュニティセンター	札内文京町28番地8	56-6518
23	札内コミュニティプラザ	札内青葉町311番地11	56-7873
24	忠類コミュニティセンター	忠類錦町439番地1	01558-8-2201
25	糠内コミュニティセンター	字糠内251番地1	57-2140

DATAFILE 7.その他-1.町内便覧-1.一覧

<6. 近隣センター>

No	施設名	所在地	電話番号
26	相川近隣センター (相川農業担い手会館)	字相川720番地1	
27	相川北近隣センター	字相川313番地	
28	相川西近隣センター	字相川403番地1	
29	相川南近隣センター	宇相川784番地3	
30	明野近隣センター	字明野210番地3	
31	青葉町近隣センター	札内青葉町14番地2	
32	あかしや近隣センター	札内あかしや町59番地2	
33	あかしや南近隣センター	札内あかしや町61番地73	
34	あかしや南1近隣センター	札内みずほ町143番地23	
35	稲志別近隣センター	字千住488番地2	
36	泉町近隣センター	札内泉町68番地36	
37	軍岡近隣センター	字軍岡537番地3	
38	大豊近隣センター	字大豊230番地1	
39	春日近隣センター	札内春日町294番地35	
40	桂町近隣センター	札内桂町571番地88	
41	寿町近隣センター	寿町122番地	
42	桜町近隣センター	札内桜町59番地1	
43	猿別近隣センター	字猿別106番地1	
44	新川近隣センター	字新川64番地4	
45	新北町近隣センター	札内新北町75番地2	
46	新和近隣センター	字新和162番地128	
47	千住西近隣センター (千住西ふれあい交流館)	字千住161番地13	
48	鉄南近隣センター (鉄南ふれあい交流館)	宝町154番地	
49	途別近隣センター (途別ふれあい交流館)	字途別226番地9	
50	豊岡近隣センター	字豊岡5番地64	
51	中里近隣センター	字中里159番地	
52	南勢近隣センター	字南勢226番地1	
53	西猿別近隣センター	字猿別270番地	
54	日新近隣センター	字日新1番地38	
55	古舞近隣センター	字古舞693番地2	
56	文京・みずほ町近隣センター	札内みずほ町160番地3	
57	北栄町近隣センター	札内北栄町23番地2	
58	本町近隣センター	本町106番地2	
59	美川近隣センター (美川農業担い手会館)	字美川203番地	
60	緑町近隣センター	新町140番地4	
61	明倫近隣センター	字明倫38番地13	
62	依田近隣センター	字依田203番地	
63	若草町近隣センター	札内若草町551番地3	
64	札内中央近隣センター (幕別町働く婦人の家)	札内中央町395番地1	
65	暁町近隣センター	札内暁町252番地179	
66	中当近隣センター	忠類中当228番地5	01558-8-2978
67	上当近隣センター	忠類協徳246番地2	
68	西当近隣センター	忠類西当46番地2	01558-8-2822
69	上忠類近隣センター	忠類公親130番地6	
70	元忠類近隣センター	忠類元忠類128番地5	01558-8-2516

DATAFILE 7.その他-1.町内便覧-1.一覧

<7. 福祉施設>

No	施設名	所在地	電話番号
71	幕別町保健福祉センター	新町122番地1	54-6612
72	忠類ふれあいセンター福寿	忠類白銀町384番地10	01558-8-2910
73	幕別町社会福祉協議会	新町122番地1（幕別保健福祉センター内）	55-3800
74	幕別町社会福祉協議会忠類支所	忠類白銀町384番地10（忠類ふれあいセンター福寿内）	01558-8-2070
75	幕別町老人福祉センター	字依田381番地1	56-5445
76	ひまわりの家	札内青葉町185番地	56-6630
77	発達支援センター	新町122番地1（幕別保健福祉センター内）	54-6533
78	幕別町趣味の作業所	忠類錦町439番地1	
79	幕別老人健康増進センター	字軍岡36番地4	54-6612
80	札内老人健康増進センター	札内青葉町184番地	54-6612

<8. 医療施設>

No	施設名	所在地	電話番号
81	景山医院	錦町117番地	54-2350
82	おち小児科	札内新北町4番地1	56-5522
83	札内北クリニック	札内共栄町19番地5	20-7750
84	十勝の杜病院	字千住193番地4	56-8811
85	緑町クリニック	緑町21番地55	54-6900
86	さつない耳鼻咽喉科	札内北栄町2番地15	21-4187
87	いしむら内科循環器クリニック	札内共栄町29番地4	66-8233
88	木村医院 内科・呼吸器クリニック	札内中央町386番地	66-4688
89	まくべつ本町歯科	本町79番地3	66-8888
90	村松歯科医院	札内泉町76番地1	56-3600
91	大内歯科医院	札内豊町25番地10	56-5223
92	河原歯科クリニック	札内西町95番地13	23-8148
93	國安歯科医院	札内青葉町16番地10	56-6555
94	杉村歯科医院	札内みずほ町143番地66	56-6020
95	高橋歯科・小児歯科クリニック	札内北町21番地18	56-7377
96	みずほ通り歯科クリニック	札内共栄町16番地3	22-3118
97	ふみの木歯科クリニック	札内青葉町308番地23	67-8587
98	忠類診療所	忠類幸町11番地1	01558-8-2053
99	忠類歯科診療所	忠類錦町439番地1	01558-8-2443

<9. 農林業施設>

No	施設名	所在地	電話番号
100	農業試験圃場	字新和162番地128	57-2788
101	南勢牧場	字南勢196番地12	57-2559
102	共栄牧場	忠類共栄174番地1	01558-8-2079
103	中当第2牧場(休止中)	忠類中当262番地	
104	晩成牧場	大樹町字晩成4番地1	01558-7-8013

DATAFILE 7.その他-1.町内便覧-1.一覧

<10. 研修施設>

No	施設名	所在地	電話番号
105	幕別町農業担い手支援センター (幕別町農業振興公社)	字新和162番地128	57-2711
106	幕別ふるさと味覚工房	字新和162番地128	57-2001
107	集団研修施設こまはた	字駒島549番地	57-2261
108	まなびや相川	字相川403番地1	54-4078
109	まなびや中里	字中里155番地	57-2721

<11. 郷土文化施設>

No	施設名	所在地	電話番号
110	幕別町ふるさと館	字依田384番地3	56-3117
111	幕別町忠類ナウマン象記念館	忠類白銀町383番地1	01558-8-2826

<12. スポーツ施設>

No	施設名	所在地	電話番号
112	札内南町民プール	札内文京町25番地5	56-3717
113	札内北町民プール	札内北町117番地10	56-5699
114	幕別町民プール	新町139番地3	54-6373
115	忠類町民プール	忠類栄町297番地7	01558-8-2760
116	糠内町民プール	字糠内270番地2	57-2932
117	幕別運動公園陸上競技場	寿町152番地他	54-5066
118	幕別運動公園野球場	寿町160番地1他	54-4408
119	幕別運動公園内ソフトボール場	寿町160番地1他	
120	幕別運動公園内テニスコート	寿町160番地1他	
121	依田公園野球場	字依田382番地1他 依田公園内	
122	依田公園テニスコート	字依田382番地1他 依田公園内	
123	札内川河川緑地野球場	札内西町札内川河川敷地内	
124	札内川河川緑地ソフトボール場	札内西町札内川河川敷地内	
125	札内川河川緑地サッカー場	札内西町札内川河川敷地内	
126	札内川河川緑地テニスコート	札内西町札内川河川敷地内	
127	忠類野球場	忠類栄町297番地9	
128	幕別町札内スポーツセンター	札内暁町287番地	56-4083
129	幕別町農業者トレーニングセンター	錦町98番地	54-2106
130	幕別町忠類体育館	忠類栄町297番地4	01558-8-2759
131	明野ヶ丘スキー場	字明野496番地18 明野ヶ丘公園内	54-4865
132	白銀台スキー場	忠類白銀町415番地	01558-8-2024
133	パークゴルフクラブハウス(クマゲラハウス)	本町160番地	54-2289

DATAFILE 7.その他-1.町内便覧-1.一覧

<13. パークゴルフ場>

No	施設名	所在地	概要
134	つつじコース	錦町135番地1 幕別運動公園内	18ホール、727m
135	サーモンコース	本町猿別川河川敷地内	18ホール、981m
136	新田の森コース	新町99番地1他 新田の森内	18ホール、842m
137	やまびこコース	字糠内251番地 糠内公園内	36ホール、1,606m
138	俳句村コース	字依田382番地1他 依田公園内	18ホール、728m
139	牧水の森コース	字依田382番地1他 依田公園内	18ホール、625m
140	エルムコース	札内青葉町184番地1他 白人公園内	18ホール、759m
141	ちろっとの森西コース	字千住180番地1他 スマイルパーク内	18ホール、718m
142	ちろっとの森東コース	字千住180番地1他 スマイルパーク内	18ホール、1,000m
143	はらっぱ36コース	札内西町 札内川河川敷地内	36ホール、1,993m
144	ファミリーコース	忠類白銀町383番地7他 ナウマン公園内	18ホール、705m
145	チャンピオンコース	忠類白銀町383番地7他 ナウマン公園内	18ホール、1,100m
146	明倫コース(地域住民管理)	字明倫	9ホール
147	札内ガーデン温泉(民間)	札内北町55番地	27ホール、1,476m
148	こんぴら公園(民間)	字猿別153番地	18ホール

<14. ゴルフ場>

No	施設名	所在地	電話番号
149	札内川ゴルフ場	札内稔町57番地3他(札内川河川敷地内)	56-2800
150	帯広国際カントリークラブ	字千住427番地	56-3225

<15. 図書館>

No	施設名	所在地	電話番号
151	幕別町図書館	新町122番地7	54-4488
152	幕別町図書館札内分館	字千住180番地1(幕別町百年記念ホール内)	56-4888
153	幕別町図書館忠類分館	忠類白銀町384番地10(忠類ふれあいセンター福寿内)	01558-8-2930

<16. 認定こども園・保育所・学童保育所・児童館>

No	施設名	所在地	電話番号
154	幕別認定こども園	寿町2番地5	54-2552
155	札内青葉保育園	札内青葉町310番地36	56-4131
156	札内北保育所	札内新北町75番地1	56-2049
157	札内さかえ保育所	札内北栄町23番地1	25-9011
158	札内南保育園	札内あかしや町56番地73	56-3326
159	糠内へき地保育所	字糠内252番地4	57-2032
160	駒島へき地保育所	字駒島514番地71	57-2775
161	明倫へき地保育所	字明倫38番地13	57-2013
162	途別へき地保育所	字途別231番地2	56-5583
163	古舞へき地保育所	字古舞693番地2	57-2113
164	忠類へき地保育所	忠類白銀町402番地1	01558-8-2658
165	幕別子育て支援センター	札内北栄町158番地6(札内さかえ保育所内)	26-4467
166	幕別子育て支援センターあおば分室	札内青葉町185番地12	56-3811
167	幕別子育て支援センターまくべつ分室	寿町2番地5(幕別認定こども園)	54-2552
168	忠類子育て支援センター	忠類白銀町402番地1(忠類保育所内)	01558-8-2658
169	はぐるま学童保育所	新町139番地3	54-2028
170	あすなろ学童保育所	札内青葉町185番地12	56-6650
171	つくし学童保育所	札内文京町28番地8	56-3917
172	やまびこ学童保育所	札内桜町132番地1	25-5223
173	ちゅうるい学童保育所	忠類白銀町384番地10(忠類ふれあいセンター福寿内)	01558-8-2910

DATAFILE 7.その他-1.町内便覧-1.一覧

<17. 教育>

No	施設名	所在地	電話番号
174	幕別町教育委員会	錦町98番地	54-2006
175	幕別学校給食センター	緑町29番地2	54-2125
176	忠類学校給食センター	忠類白銀町403番地1	01558-8-2582
177	十勝教育研修センター	札内暁町290番地2	56-2065
178	十勝教育研究所	札内暁町290番地2十勝教育研修センター内	56-2331

<18. 幼稚園>

No	施設名	所在地	電話番号
179	十勝竜谷学園幕別幼稚園	札内豊町9番地1	56-3335

<19. 小学校>

No	施設名	所在地	電話番号
180	糠内小学校	字糠内272番地	57-2240
181	明倫小学校	字明倫38番地13	57-2306
182	白人小学校	札内青葉町185番地1	56-2004
183	札内南小学校	札内文京町29番地1	56-2314
184	札内北小学校	札内北町117番地1	56-5051
185	忠類小学校	忠類白銀町426番地	01558-8-2209

<20. 中学校>

No	施設名	所在地	電話番号
186	糠内中学校	字糠内262番地	57-2244
187	札内中学校	札内文京町29番地	56-2015
188	札内東中学校	札内青葉町185番地4	56-5745
189	忠類中学校	忠類栄町297番地1	01558-8-2139

<21. 義務教育学校>

No	施設名	所在地	電話番号
190	まくべつ学園	緑町20番地	前期: 54-2424 後期: 54-2356

<21. 高等学校>

No	施設名	所在地	電話番号
191	北海道幕別清陵高等学校	字依田101番地1	55-6500

<22. 特別支援学校>

No	施設名	所在地	電話番号
192	北海道中札内高等養護学校幕別分校	南町81番地1	55-2121

<23. 消防>

No	施設名	所在地	電話番号
193	幕別消防署	錦町90番地	54-2434
194	札内支署	札内中央町319番地9	56-2419
195	忠類支署	忠類本町112番地	01558-8-2250
196	糠内分遣所	字五位349番地9	57-2320
197	幕別消防団第2分団 途別部	字途別231番地2	56-5200
198	幕別消防団第3分団 駒島部	字駒島514番地29	57-2676

DATAFILE 7.その他-1.町内便覧-1.一覧

<24. 観光・物産>

No	施設名	所在地	電話番号
199	幕別町観光物産協会	本町130番地1(役場経済部商工観光課内)	54-6606
200	道の駅・忠類	忠類白銀町384番地12	01558-8-3236
201	十勝ナウマン温泉ホテルアルコ	忠類白銀町384番地1	01558-8-3111
202	十勝幕別温泉グランヴィリオホテル	字依田384番地	56-2121
203	幕別温泉パークホテル悠湯館	字依田126番地	56-4321
204	札内ガーデン温泉	札内北町55番地	55-4000
205	ホテルアルムもみの木帯広東	札内西町66番地5	61-4711

<25. 国の機関>

No	施設名	所在地	電話番号
206	帯広開発建設部帯広河川事務所	札内西町73番地6	25-1294
207	帯広開発建設部帯広道路事務所	札内西町73番地6	25-1250

<26. 北海道の機関>

No	施設名	所在地	電話番号
208	十勝総合振興局東部耕地出張所	緑町73番地1	54-5411

<27. 警察>

No	施設名	所在地	電話番号
209	帯広警察署幕別駐在所	宝町53番地1	54-2151
210	帯広警察署札内交番	札内中央町487番地	56-2151
211	帯広警察署糠内駐在所	字五位373番地	57-2151
212	帯広警察署忠類駐在所	忠類白銀町165番地	01558-8-2151

<28. 郵便>

No	施設名	所在地	電話番号
213	幕別郵便局	本町51番地1	54-2030
214	札内郵便局	札内青葉町311番地7	56-2310
215	札内桜町郵便局	札内桜町118番地4	23-2505
216	糠内郵便局	字五位371番地2	57-2144
217	忠類郵便局	忠類幸町1番地1	01558-8-2260

<29. 金融機関>

No	施設名	所在地	電話番号
218	北洋銀行幕別支店	本町97番地	54-2121
219	帯広信用金庫札内支店	札内中央町380番地	56-3171
220	十勝信用組合幕別支店	本町93番地2	54-2428

<30. 交通>

No	施設名	所在地	電話番号
221	JR北海道幕別駅	錦町141番地	011-222-7111 (JR北海道電話案内センター)
222	JR北海道札内駅	札内中央町638番地	
223	忠類バス待合所	忠類白銀町175番地1	

DATAFILE 7.その他-1.町内便覧-1.一覧

<31. 各種団体>

No	施設名	所在地	電話番号
224	幕別町農業協同組合	本町45番地	54-4111
225	札内農業協同組合	札内中央町500番地	56-2131
226	忠類農業協同組合	忠類栄町259番地	01558-8-2311
227	幕別町商工会	錦町141番地19	54-2703
228	幕別町商工会札内事務所	札内中央町336番地1	56-2709
229	幕別町商工会忠類支所	忠類白銀町204番地	01558-8-2141
230	幕別町森林組合	宝町53番地1	54-2911



DATA FILE 2026

幕別町町勢要覧2026資料編

発行 / 幕別町 〒089-0692 北海道中川郡幕別町本町130番地1 TEL0155-54-6610 FAX0155-54-3727

URL <https://www.town.makubetsu.lg.jp>