

資料7-1 町保有車両一覧表

令和8年4月1日現在

主管課	普通 乗用	小型 乗用	普通 貨物	小型 貨物	軽自 動車	乗 合	特殊 用途	大型 特殊	小型 特殊	原 付	合 計
総務課	13	4	1	3	1	0	0	0	0	0	22
商工観光課	0	0	0	0	8	0	0	0	2	0	10
こども課	1	2	0	0	1	0	0	0	0	0	4
福祉課	0	0	0	0	0	3	0	0	0	0	3
保健課	0	2	0	0	7	0	0	0	0	0	9
住民生活課	0	1	0	0	1	0	0	0	0	0	2
防災環境課	2	0	[1]	[2]	1	0	[11]	0	0	0	17
農林課	1	0	1	0	2	0	0	1	0	0	5
水道課	4	0	0	0	0	0	2	0	0	0	6
札内支所	0	0	0	0	1	0	0	0	0	0	1
土木課	4	0	2	0	0	0	6	7	1	0	20
都市計画課	0	1	0	0	0	0	0	0	0	0	1
教育委員会	4	6	5	3	0	8	1	0	0	0	27
計(幕別)	29	16	10	8	22	11	20	8	3	0	127
地域振興課	2	3	0	3	1	0	0	0	0	0	9
経済建設課	1	0	1	2	5	0	2	8	0	7	26
生涯学習課	0	0	0	0	0	0	0	0	3	0	3
保健福祉課	0	2	0	1	1	0	0	0	0	0	4
計(忠類)	3	5	1	6	7	0	2	8	3	7	42
合計	32	21	11	14	29	11	22	16	6	7	169

107台(幕) + 53台(忠) = 160台
 防災環境課の〔 〕内は消防担当

余 白

資料7-2 緊急輸送ネットワーク指定路線

北海道緊急輸送道路ネットワーク指定路線（幕別町管内分）

（単位：km）

区分	路線名	区間	延長
第1次緊急輸送道路	国道236号	帯広・広尾自動車道	7.1
	国道38号	全線	17.1
	国道242号	全線	2.2
	国道236号	全線	7.9
	国道336号	全線	2.6
	主要道道幕別大樹線	国道38号線～町道南1丁目通	0.9
	町道南1丁目通	主要道道幕別大樹線～東十勝消防事務組合	0.1
	町道西当北4線	国道236号～忠類大樹IC	0.5
	第1次小計（8路線）		38.4
	第2次緊急輸送道路	主要道道幕別帯広芽室線	一般道道更別幕別線～札内清柳大橋
一般道道更別幕別線		国道38号～主要道道幕別帯広芽室線	0.9
一般道道生花大樹線		全線	9.9
町道幕別大通		主要道道幕別大樹線～幕別町役場	0.1
町道南1丁目通		東十勝消防事務組合～幕別運動公園	0.2
町道西町16号通		国道38号～帯広道路事務所・帯広河川事務所	0.1
町道青春通		札内学園通～札内支所	0.1
町道青葉団地道路5号		全線	0.1
町道青葉団地道路11号		全線	0.1
第2次小計（9路線）			14.1
合計（17路線）		52.5	

地域緊急輸送道路（幕別町単独指定）

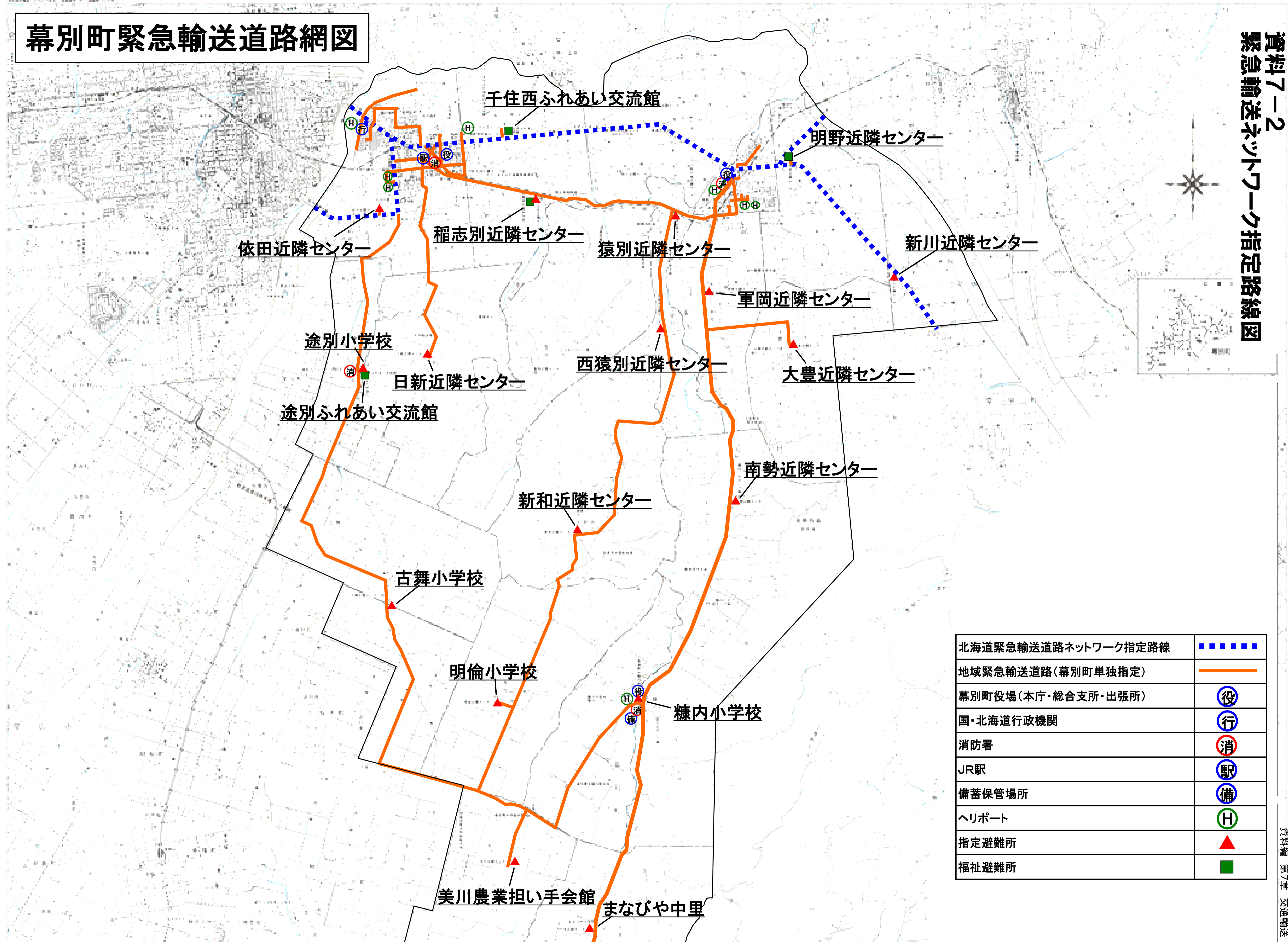
（単位：km）

区分	路線名	区間	延長
地域緊急輸送道路	主要道道幕別大樹線	町道南1丁目通（第1次緊急輸送道路）～国道236号（第1次緊急輸送道路）	39.0
	主要道道豊頃糠内芽室線	主要道道幕別大樹線～一般道道更別幕別線	9.4
	主要道道幕別帯広芽室線	国道38号（第1次緊急輸送道路）～一般道道更別幕別線（第2次緊急輸送道路）	2.4
	一般道道幕別停車場線	全線（主要道道幕別大樹線～幕別駅前広場）	0.1
	一般道道明倫幕別停車場線	全線（主要道道豊頃糠内芽室線～主要道道幕別大樹線）	19.8
	一般道道札内停車場線	全線（町道札内本通～札内駅前広場）	0.1
	一般道道更別幕別線	主要道道幕別帯広芽室線（第2次緊急輸送道路）～主要道道豊頃糠内芽室線	17.1
	町道千代田通	国道38号（第1次緊急輸送道路）～幕別北コミュニティセンター	0.9
	町道明野大豊線	国道38号（第1次緊急輸送道路）～明野近隣センター	0.1
	町道幕別大通	幕別町役場～農業者トレーニングセンター	0.1
	町道幕別本通	主要道道幕別大樹線（第1次緊急輸送道路）～町道南町団地道路10号	0.9
	町道南町団地道路10号	全線（主要道道幕別大樹線～町道幕別本通）	0.6

区分	路線名	区間	延長
	町道平和通	町道緑町団地道路1号～鉄南ふれあい交流館	0.5
	町道図書館通	町道平和通～幕別町保健福祉センター	0.2
	町道緑町団地道路1号	町道平和通～幕別南コミュニティセンター	0.1
	町道南町団地道路4号	町道南町団地道路10号～町道南町団地道路9号	0.2
	町道南町団地道路9号	町道南町団地道路4号～幕別高校	0.1
	町道幕別札内線	全線（一般道道明倫幕別停車場線～主要道道幕別帯広芽室線）	6.5
	町道千住北12号線	国道38号（第1次緊急輸送道路）～千住西ふれあい交流館	0.2
	町道札生北通	全線（町道札内8号線～国道38号（第1次緊急輸送道路））	1.5
	町道札生南通	国道38号（第1次緊急輸送道路）～町道北栄24号	1.0
	町道札内西大通	町道札内西大通～国道38号（第1次緊急輸送道路）	1.5
	町道札内2線	町道札内西大通～札内北小学校	0.1
	町道北栄大通	国道38号（第1次緊急輸送道路）～町道せせらぎ通	0.5
	町道せせらぎ通	町道北栄大通～北栄町近隣センター	0.3
	町道札内西大通	町道札内西大通～国道38号線（第1次緊急輸送道路）	1.1
	町道札内9号通	全線（国道38号（第1次緊急輸送道路）～町道暁町中通）	0.3
	町道暁町中通	町道札内9号通～暁町近隣センター	0.1
	町道札内10号線	国道38号（第1次緊急輸送道路）～札内スポーツセンター	0.3
	町道札内東通	全線（国道38号（第1次緊急輸送道路）～町道札内大通）	1.3
	町道札内大通	全線（国道38号（第1次緊急輸送道路）～町道札内東通）	0.4
	町道札内本通	国道38号（第1次緊急輸送道路）～一般道道札内停車場線	0.2
	町道春日10号通	町道札内東通～町道春日団地道路11号	0.3
	町道春日団地道路11号	全線（町道幕別札内線～町道春日10号通）	0.3
	町道札内鉄道南沿線通	全線（札内鉄南大通～町道幕別札内線）	1.0
	町道札内鉄南大通	全線（主要道道幕別帯広芽室線～町道桂町2号）	0.8
	町道桂町2号	町道札内鉄南大通～一般道道更別幕別線	0.2
	町道札内西和線	一般道道更別幕別線（第2次緊急輸送道路）～町道札内文京通	0.2
	町道札内文京通	町道札内西和線～町道文京学園通	0.3
	町道文京学園通	一般道道更別幕別線（第2次緊急輸送道路）～町道札内文京通	0.2
	町道依田6号線	主要道道幕別帯広芽室線（第2次緊急輸送道路）～依田近隣センター	0.2
	町道日新線	主要道道幕別帯広芽室線～日新近隣センター	5.5
	町道途別新川線	主要道道幕別大樹線～町道明野25号線	2.2
	町道明野25号線	町道途別新川線～町道大豊3号線	0.6
	町道大豊3号線	町道明野25号線～大豊近隣センター	0.1
	町道明倫14号線	一般道道明倫幕別停車場線～明倫小学校	0.6
	町道猿別川西線	主要道道豊頃糠内芽室線～美川近隣センター	1.5
	町道忠類中学校線	国道236号（第1次緊急輸送道路）～忠類中学校	0.1
	町道忠類北10線	国道236号（第1次緊急輸送道路）～町道ナウマンの里線	0.2
	町道ナウマンの里線	町道忠類北10線～忠類ふれあいセンター福寿	0.1
	町道忠類小学校線	国道236号（第1次緊急輸送道路）～町道忠類24号線	0.6
	町道忠類24号線	一般道道生花大樹線～町道忠類小学校線	0.6
	合計（52路線）		122.5

余 白

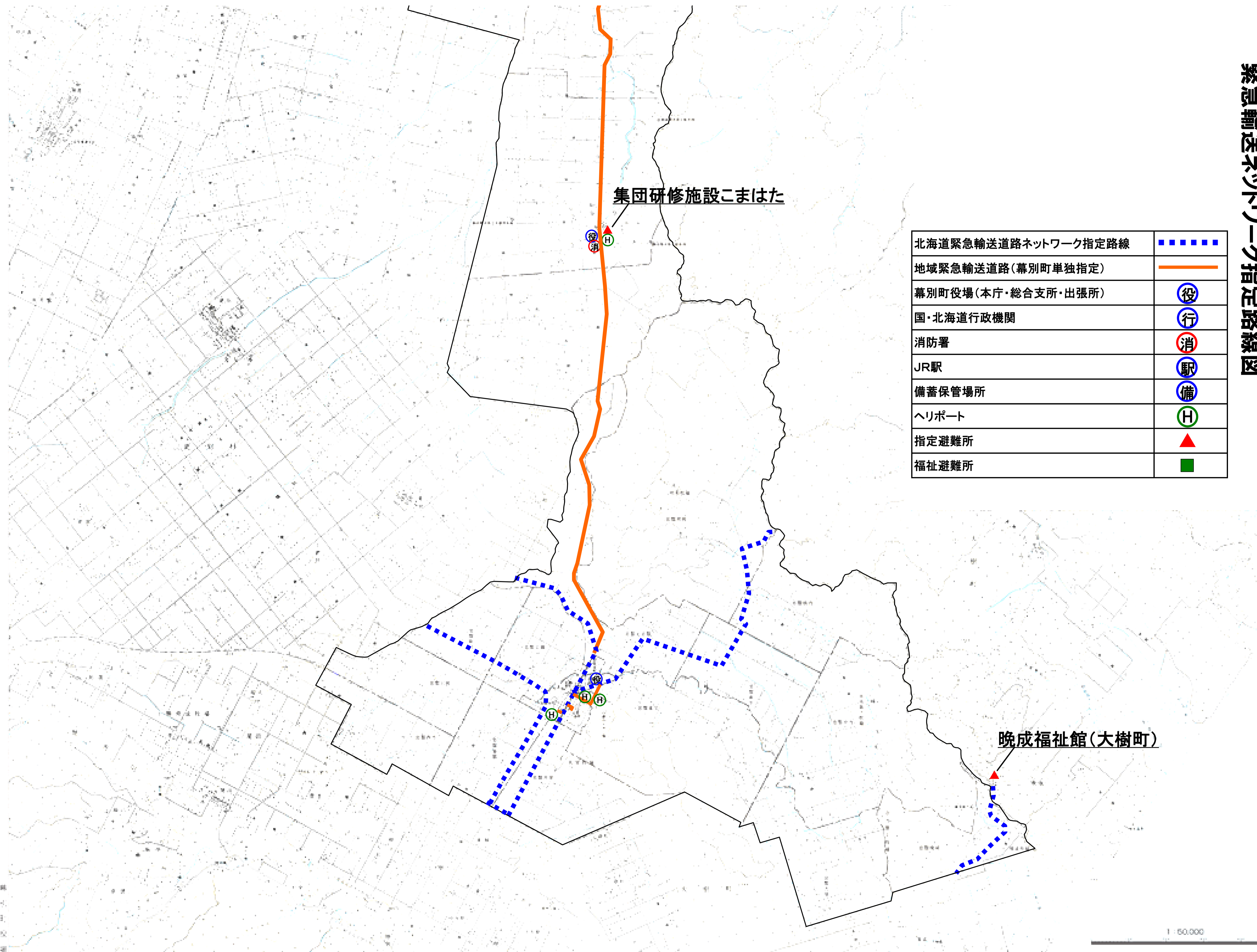
幕別町緊急輸送道路網図



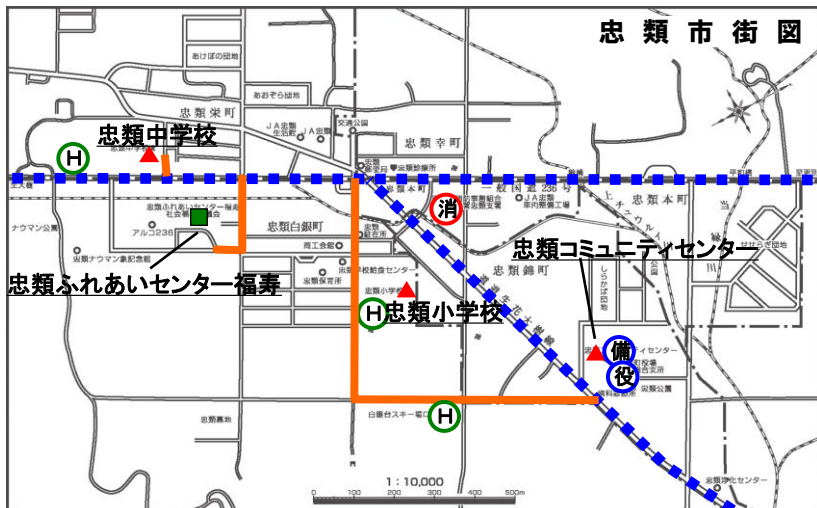
北海道緊急輸送道路ネットワーク指定路線	■■■■■
地域緊急輸送道路(幕別町単独指定)	—————
幕別町役場(本庁・総合支所・出張所)	Ⓜ
国・北海道行政機関	Ⓜ
消防署	Ⓜ
JR駅	Ⓜ
備蓄保管場所	Ⓜ
ヘリポート	Ⓜ
指定避難所	▲
福祉避難所	■

資料7-2
緊急輸送ネットワーク指定路線図

北海道緊急輸送道路ネットワーク指定路線	■ ■ ■ ■ ■ ■ ■ ■ ■ ■
地域緊急輸送道路(幕別町単独指定)	— — — — —
幕別町役場(本庁・総合支所・出張所)	● 役
国・北海道行政機関	● 行
消防署	● 消
JR駅	● 駅
備蓄保管場所	● 備
ヘリポート	● H
指定避難所	▲
福祉避難所	■



1 : 50,000



北海道緊急輸送道路ネットワーク指定路線	■■■■
地域緊急輸送道路(幕別町単独指定)	——
幕別町役場(本庁・総合支所・出張所)	役
国・北海道行政機関	行
消防署	消
JR駅	駅
備蓄保管場所	備
ヘリポート	H
指定避難所	▲
福祉避難所	■