公用

登記年月日：平成16年2月20日

411210

地図番号	境界標の種類及び筆界点の記号又は点名			
	種類	コンクリート標	木杭	
別紙1.2	既設			
	新設		○	
与点の種類	① 公共基準点	ロ.	ハ.	

地番	311−2, 311−87
土地の所在	中川郡幕別町札内青葉町

土地所在図
地積測量図

与点の成果 （旧測地系）

		X	Y
3級基準点	H12−301	−120, 191. 407	−80, 457. 723
3級基準点	H11−203	−120, 748. 309	−80, 388. 179

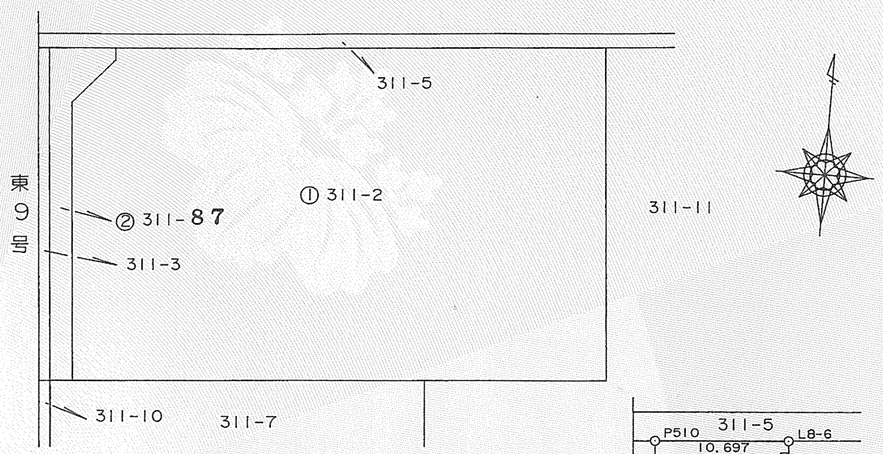

座標求積表

前・後・新 地番 ① 311−2

4863. 8772000 − 236. 8644165 = 4627. 0127835

地積 4627. 01 ㎡

ΔX＝X（n＋1）−X（n−1）

後・新 基 ② 311−87

	X	Y	L	ΔX×Y
P510	−120494. 971	−80417. 574	10. 697	−4443231. 798648
L8−6	−120494. 060	−80406. 916	2. 000	87000. 283112
L 9	−120496. 053	−80406. 746	10. 000	775121. 031440
L10	−120503. 700	−80413. 190	45. 005	4220807. 929910
L11	−120548. 542	−80409. 359	0. 463	3642785. 190777
L11−1	−120549. 003	−80409. 320	3. 625	61915. 176400
P511A	−120549. 312	−80412. 932	54. 539	−4344871. 541824

倍積 −473. 728833

1／2 236. 8644165

地積 236. 86 ㎡

拡大図
S＝1：500

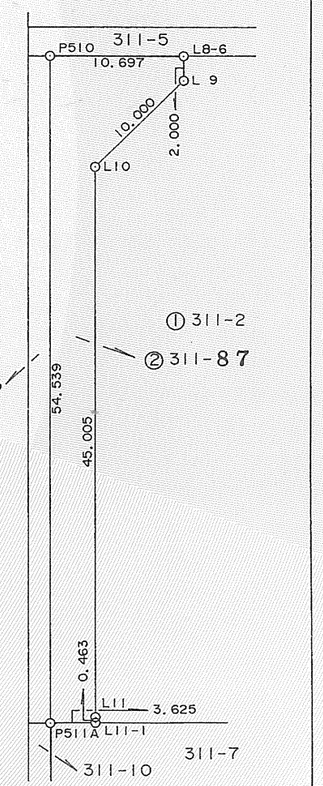

釧路地方法務局
帯広支局
16. 2. 20
処理

作製者	土地家屋調査士	帯広市西19条南3丁目15番13号 中村義	申請人	北海道有財産登記指定職員 北海道帯広土木現業所長 秋山俊一	縮尺	1／1000

（平成13年11月28日作製）

（釧路土地家屋調査士会用紙）

これは図面に記録されている内容を証明した書面である。

平成26年5月27日 釧路地方法務局帯広支局 登記官 鈴木洋三

申請番号：8-1

公用

登記年月日：平成6年12月16日

これは図面に記録されている内容を証明した書面である。

平成26年5月27日

釧路地方法務局帯広支局

登記官

鈴木洋三

411197

地図番号	境界標の種類及び筆界点の記号又は点名					
	種類	コンクリート標		木杭		
土地整理原図 別奴村 1，2	既設	○	P006,P012,P021,P022	○	P004,P007,P008	
	新設			○	P015,P016,P017	
与点の種類	㋑ 公共基準点	ロ. 図根点	ハ. 登記基準点	ニ.		

地番	311-1,-11
土地の所在	中川郡幕別町札内青葉町

土地所在図 地積測量図 1/2

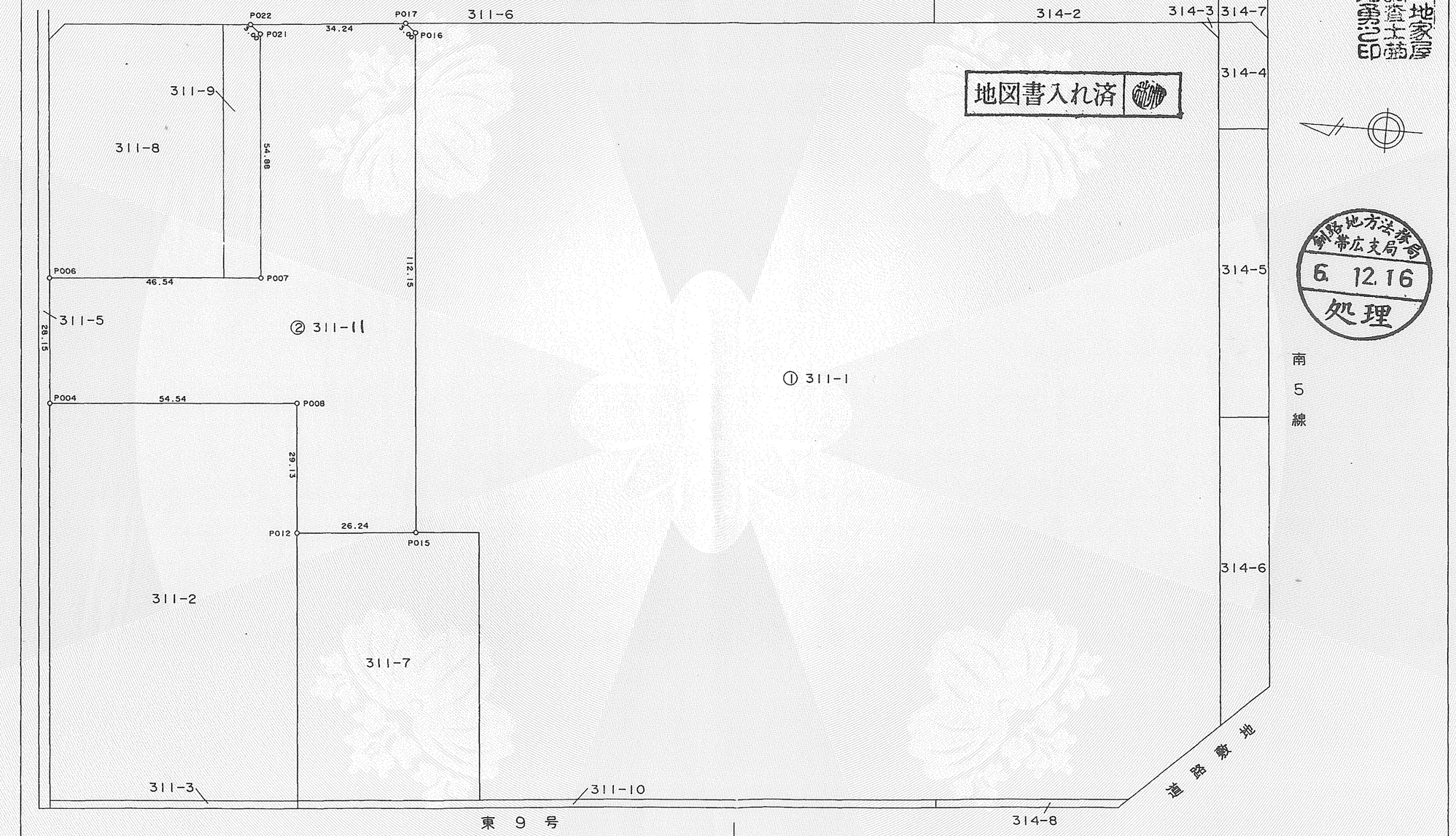

地図書入れ済

土地家屋調査士菊地勇之印

釧路地方法務局帯広支局 6.12.16 処理

官公署証明番号	平成 年 月 日 第 号
作製者	土地家屋調査士 中川郡幕別町札内中央町532番地 菊地勇之印 (平成6年11月16日作製)
申請人	中川郡幕別町本町130番地 北海道中川郡幕別町長 林照男
縮尺	1/1000

(釧路土地家屋調査士会用紙)

申請番号：8-2 (1/2)

公用

登記年月日：平成6年12月16日

これは図面に記録されている内容を証明した書面である。

平成26年5月27日

釧路地方法務局帯広支局

登記官

鈴木洋三

411198

地図番号	境界標の種類及び筆界点の記号又は点名			
	種類			
土地整理原図 別奴村 1，2	既設			
	新設			
与点の種類	㋑ 公共基準点	ロ. 図根点	ハ. 登記基準点	ニ.

地番	311-1,-11
土地の所在	中川郡幕別町札内青葉町

土地所在図 地積測量図 2/2

与点の成果

公共座標による測量

		X	Y
4級基準点	T01	-120630.315	-80229.128
	T02	-120533.922	-80237.684
	T03	-120532.720	-80334.817
	T04	-120548.187	-80413.665
	T05	-120620.031	-80407.509
	T06	-120681.734	-80402.474
	T07	-120480.223	-80243.723
	T08	-120486.548	-80327.099
	T09	-120495.033	-80417.903

座標求積表

前・後・新

① 311-1

34624.661716 - 4989.830335 = 29634.831381

地積 29634㎡

後・新

$\Delta X = X(n+1) - X(n-1)$

② 311-11

	X	Y	ΔX	ΔX×Y
P015	-120570.433	-80350.720	-16.603	1334063.004160
P016	-120560.888	-80238.978	11.839	-949949.260542
P017	-120558.594	-80237.046	36.412	-2921591.318952
P022	-120524.476	-80239.960	31.826	-2553716.966960
P021	-120526.768	-80241.891	-6.963	558724.287033
P007	-120531.439	-80296.568	41.696	-3348045.699328
P006	-120485.072	-80300.529	43.971	-3530894.560659
P004	-120487.468	-80328.574	-56.734	4557361.317316
P008	-120541.806	-80323.932	-56.817	4563764.844444
P012	-120544.285	-80352.954	-28.627	2300264.014158
			倍積	9979.660670
			1/2	4989.830335
			地積	4989㎡
			合計	4989.830335

官公署証明番号	平成 年 月 日 第 号
作製者	土地家屋調査士 中川郡幕別町札内中央町532番地 菊地 (平成6年11月16日作製)
申請人	中川郡幕別町本町130番地 北海道中川郡幕別町長 林照男
縮尺	1/

(釧路土地家屋調査士会用紙)

申請番号：8-2 (2/2)

公用

登記年月日：平成10年12月24日

これは図面に記録されている内容を証明した書面である。

平成26年5月27日

釧路地方法務局帯広支局

登記官

鈴木洋三

411205

地図番号	境界標の種類及び筆界点の記号又は点名			
	種類	コンクリート標	木杭	
土地整理図 別奴村1，2	既設	A100,A101,A200,A201		
	新設		M01,M02	
与点の種類	㋑ 公共基準点	ロ．道路中心標	ハ．	ニ．

地番	311-69,-77	土地所在図 地積測量図
土地の所在	中川郡幕別町札内青葉町	地図書入れ済

土地家屋調査士 地勇之印

与点の成果

4級基準点	X	Y
H7.T02	-120533.92	-80237.68
H7.T03	-120532.72	-80334.82
H7.T04	-120548.19	-80413.67

座標求積表

前・後・新

① 311-69

5029.5579705 - 2285.4082700 = 2744.1497005

地積 2744㎡

後・新

$\Delta X = X(n+1) - X(n-1)$

② 311-77

登記所管理成果

	X	Y	ΔX×Y
M01	-120594.347	-80348.677	2212882.913257
A200	-120612.161	-80347.155	1615620.592740
A201	-120614.455	-80349.087	-597234.763671
A101	-120604.728	-80235.232	-964507.723872
A100	-120602.434	-80233.300	-1613331.196400
M02	-120584.620	-80234.822	-648859.005514
		倍積	4570.816540
		1/2	2285.408270
		地積	2285㎡
		合計	2285.4082700

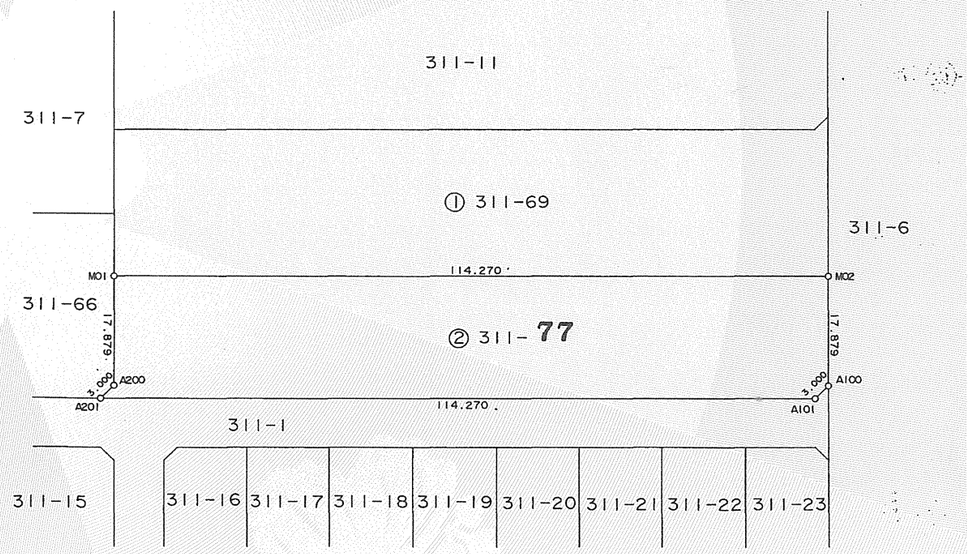

釧路地方法務局帯広支局 10.12.24 処理

作製者	土地家屋調査士 中川郡幕別町札内中央町532番地 菊地	土地家屋調査士 地勇之印	(平成10年12月14日作製)	申請人	幕別町土地開発公社理事長 清水 雅	縮尺	1/1000

(釧路土地家屋調査士会用紙)

H8. 5. 1000 0921119574 K

申請番号：8-3